



PLANEACIÓN ESTRATÉGICA DE LA CALIDAD

CÓDIGO: FGD02-05

GESTIÓN DOCUMENTAL

VERSIÓN: 03

PRORROGA DE LICENCIA URBANISTICA

Página 1 de 2

SUBSECRETARIA DE CONTROL URBANO

PRORROGA A LICENCIA DE URBANISMO Y CONSTRUCCION MODALIDAD OBRA NUEVA A LA LICENCIA VIGENTE N° 54874-0-22-0101 DE FECHA 23 DE MARZO DE 2022

(Artículo 2.2.6.1.1.7 del Decreto 1077 de 2015 modificado por el artículo 4 del Decreto 1203 de 2017)

Licencia No.	54874-0-25-0001	Resolucion No.	54874-0-25-0001
Fecha de expedición	03 DE MARZO DEL 2025	Fecha de Vencimiento	23 DE MARZO DEL 2026

Solicitante y/o Propietario	UNION TEMPORAL ESTACION LA PARADA OCO-CC
Cedula de ciudadanía	Nit N° 901.514.217-6

Codigo Catastral	01-01-0258-0004-000	Mat. Inmobiliaria No.	260-340728
Nomenclatura Según Igac	AU INTL 9 190 LT 1 BR LAPARADA		
Nomenclatura Según instrumentos publicos	1) AUTOPISTA INTERNACIONAL # 9-190 SECTOR SAN PEDRO BARRIO LA PARADA LOTE N°1, MUNICIPIO DE VILLA DEL ROSARIO		

Responsabilidad	Nombre Completo	Tarjeta Profesional
Responsable de la obra	UNION TEMPORAL ESTACION LA PARADA OCO-CC.	Nit N° 901.514.217-6
Arquitecto	FAUSTO ALIRIO LOPEZ GUTIERREZ.	MP N° A25992007-80138912.
El ingeniero	JOHN ALEXANDER TRUJILLO LOPEZ.	MP N° 2520215398 CND.
La arquitecta	LAURA MORENO LOPEZ	MP N° 25202-312908 CND.

Descripcion De La Obra

SOLICITUD DE LICENCIA DE URBANISMO Y CONSTRUCCIÓN MODALIDAD OBRA NUEVA DEL PROYECTO ESTACION BASE TIPO C - LA PARADA (CONVENIO INTERADMINISTRATIVO SUSCRITO ENTRE LA NACION MINISTERIO DEL INTERIOR FONDO NACIONAL DE SEGURIDAD Y CONVIVENCIA CIUDADANA FONSECON Y DEPARTAMENTO NORTE DE SANTANDER COMPUESTA POR: PRIMER PISO BLOQUE A: PARQUEADEROS (AUTOMOVILES, P.M.R, CAMIONES, MOTOCICLETAS), ZONA VERDES, AREA DE ESPERA, GUARDIA, OFICINA DE COMANDO DE ESTACION, BAÑO PRIVADO COMANDANTE, AYUDANTE DE COMANDO, OFICINA SUBCOMANDO DE ESTACION, BAÑO PRIVADO SUBCOMANDANTE, OFICINA DE DENUNCIAS CONTRAVENCIONES, OFICINA DE ATENCION AL CIUDADANO(O.A.C), OFICINA DE VIGILANCIA COMUNITARIA (PNCVV), OFICINA DE INFANCIA Y ADOLESCENCIA, RADICACION, SALA DE JUNTAS, ARCHIVO ADMINISTRATIVO, SALA, MULTIPLE, DEPOSITO SALA MULTIPLE, BAÑO SALA MULTIPLE - MUJERES, BAÑO SALA MULTIPLE - HOMBRES), BAÑ SALA MULTIPLE - PMR, CUARTO DE ASEO, ASCENSOR, CIRCULACION, SEGUNDO PISO BLOQUE A: CCTV, SALA 1-2-3, CUAARTO TERMICO 1, CUARTO TERMICO 2, ACHIVO SALA 1-2-3, OFICINA COMANDO DISTRITO, BAÑO PRIVADO SUBCOMANDANTE, SALA DE JUNTAS, AYUDANTE COMANDO DE DISTRITO, OFICINA DE RECURSOS HUMANOS, OFICINA DE ASUNTOS DISCIPLINARIOS, OFICINA JEFE DE COMUNICACIONES, OFICINA DE PLANEACION, OFICINA DE ESTADISTICA, OFICINA DE COORDINADOR LOGISTICO, OFICINA COSEC, OFICINA PROGRAMA DE BACHILLERES Y POLICIA AMBIENTAL, OFICINA SECCIONAL DE TRANSITO Y TRASNP, OFICINA ESCUADRON MOVIL MOTORIZADO, OFICINA DE CARABINEROS (EMCAR), OFICINA SUB-SIPOL, OFICINA SUB-SIJIN, ALMACEND E EVIDENCIAS, SALA DE CRISIS, CUARTO DE CONTROLES - SALA DE CRISIS, AREA DE ESPERA, BAÑO SOCIAL (MUJERES), BAÑO SOCIAL (HOMBRES Y PERSONAS CON LIMITACIONES FISICAS), AREA DE CIRCULACIONES, AREA OCUPADA POR MANPOSTERIAS Y ESTRUCTURAS, PRIMER PISO BLOQUE B: AARMERILLO, COCINA, DESPENSA, SALON COMEDOR, BAÑOS, CUARTO TERMICO, CIRCULACION, SEGUNDO PISO BLOQUE B: SALON DE TV Y DESCANSO, ORATORIO, SALA POLICAFE, BAÑOS, LOCAL CAFETERIA , SALON CAFETERIA, AREA DE CIRCULACION, AREA DE MANPOSTERIA Y ESTRUCTURAS, PRIMER PISO BLOQUE C: ALOJAMIENTO COLECTIVO TIPO PATRULLEROS (3 CAMAROTES PARA 6 HOMBRES) INCLUYE ZONA VESTIER CON 6 CLOSET 60 X 60 Y BATERÍA DE BAÑOS (2 SANITARIOS, 2 LAVAMANOS, 2 DUCHAS, 1 ORINAL), ALOJAMIENTO COLECTIVO TIPO SUBOFICIALES (2 CAMAROTES PARA 4 HOMBRES) INCLUYE ZONA VESTIER CON 4 CLOSET 60 X 60 Y 1 SANITARIO, 2 LAVAMANOS, 2 DUCHAS, 1 ORINA, POCETA DE ASEO), ALOJAMIENTO OFICIALES (2 CAMAS SENCILLAS) INCLUYE ZONA DORMITORIO, ESCRITORIO, VESTIER CON 2 CLOSET 110 X 60 Y BAÑO MULTIFUNCIONAL, ALOJAMIENTO FEMENINO (3 CAMAROTES PARA 6 HOMBRES) INCLUYE ZONA VESTIER CON 6 CLOSET 60 X 60 Y BATERÍA DE BAÑOS (2 SANITARIOS, 2 LAVAMANOS, 2 DUCHAS), APARTAMENTO SOCIAL, HABITACION PRINCIPAL, HABITACION SEGUNDARIA, HALL, BAÑO, SALA ESTAR - COMEDOR TIPO PANTRY, COCINA, ZONA DE ROPAS, CIRCULACION, SEGUNDO PISO BLOQUE C: ALOJAMIENTO COLECTIVO TIPO PATRULLEROS (3 CAMAROTES PARA 6 HOMBRES) INCLUYE ZONA

SUBSECRETARIA DE CONTROL URBANO

VESTIER CON 6 CLOSET 60 X 60 Y BATERÍA DE BAÑOS (2 SANITARIOS, 2 LAVAMANOS, 2 DUCHAS, 1 ORINAL), ALOJAMIENTO OFICIALES (2 CAMAS SENCILLAS) INCLUYE ZONA DORMITORIO, ESCRITORIO, VESTIER CON 2 CLOSET 110 X 60 Y BAÑO MULTIFUNCIONAL, ALOJAMIENTO FEMENINO (3 CAMAROTES PARA 6 HOMBRES) INCLUYE ZONA VESTIER CON 6 CLOSET 60 X 60 Y BATERÍA DE BAÑOS (2 SANITARIOS, 2 LAVAMANOS, 2 DUCHAS), ZONA DE ROPAS/LAVANDERIA Y CUARTO ASEO, AREA DE CIRCULACION, AREA OCUPADA POR MANPOSTERIA Y ESTRUCTURAS, PRIMER PISO BLOQUE D: ALOJAMIENTO COLECTIVO TIPO PATRULLEROS (3 CAMAROTES PARA 6 HOMBRES) INCLUYE ZONA VESTIER CON 6 CLOSET 60 X 60 Y BATERÍA DE BAÑOS (2 SANITARIOS, 2 LAVAMANOS, 2 DUCHAS, 1 ORINAL), ZONA DE ROPAS/LAVANDERIA Y CUARTO ASEO, CUARTO TECNICO, CIRCULACION, SEGUNDO PISO BLOQUE D: ALOJAMIENTO COLECTIVO TIPO PATRULLEROS (3 CAMAROTES PARA 6 HOMBRES) INCLUYE ZONA VESTIER CON 6 CLOSET 60 X 60 Y BATERÍA DE BAÑOS (2 SANITARIOS, 2 LAVAMANOS, 2 DUCHAS, 1 ORINAL), AREA DE CIRCULACIONES, AREA OCUPADA POR MANPOSTERIA Y ESTRUCTURAS, PRIMER PISO BLOQUE E: ALOJAMIENTO COLECTIVO TIPO PATRULLEROS (3 CAMAROTES PARA 6 HOMBRES) INCLUYE ZONA VESTIER CON 6 CLOSET 60 X 60 Y BATERÍA DE BAÑOS (2 SANITARIOS, 2 LAVAMANOS, 2 DUCHAS, 1 ORINAL), ZONA DE ROPAS/LAVANDERIA Y CUARTO ASEO, CUARTO TERMICO, SEGUNDO PISO BLOQUE E: ALOJAMIENTO COLECTIVO TIPO PATRULLEROS (3 CAMAROTES PARA 6 HOMBRES) INCLUYE ZONA VESTIER CON 6 CLOSET 60 X 60 Y BATERÍA DE BAÑOS (2 SANITARIOS, 2 LAVAMANOS, 2, ARE ACIRCULACION, AREA OCUPADA POR MANPOSTERIA Y ESTRUCTURAS, PRIMER PISO BLOQUE F: CUARTO DE EQUIPO HIDROACUMULADOR, TANQUE BAJO ALMACENAMIENTO (40M3), BODEGA INTENDENCIAS, CUARTO DE BASURAS, PLANTA ELECTRICA, CUAARTO ELECTRICO, CELDA RETENIDOS TRANSITORIOS HOMBRES, CELDA TRANSCITORIOS MUJERES, SERVICIOS SANITARIOS, ZONA DE SEGURIDAD RETENIDOS, GARITAS DE VIGILANCIA, GARITA DE ACCESO, BODEGA INTENDENCIAS 2, ACESO CUBIERTO, AREA DE CIRCULACIONES, AREA OCUPADA DE MANPOSTERIA Y ESTRUCTURAS, CON UNA AREA DE TERRENO 25553.69 M2 Y UN AREA TOTAL CONSTRUIDA DE 5422.62 M2.

Zona Según El Modelo De Ocupacion (P.B.O.T)		Zona urbana	
Numero de Soluciones		Una (1) vivienda	
Estrato	INSTITUCIO NAL	VIS	NO
Indice de Construcción	1.53	Indice de Ocupacion	0.12
Area Total del Lote Según F.M.	25553.69 M2	Area Total del Lote Según Planos	25553.69 M2
Area Total Construida	5422.62 M2	Area Libre	-----
Altura total en metros	-----	Altura Total en pisos	Dos (2) pisos
Medida de Antejardin	Acuerdo 043 DEL 28 DE DICIEMBRE 2000 Y Acuerdo 012 DEL 27 DE DICIEMBRE 2011		
Medida de Anden	Acuerdo 043 DEL 28 DE DICIEMBRE 2000 Y Acuerdo 012 DEL 27 DE DICIEMBRE 2011		
Medida de Aislamiento Posterior	Acuerdo 043 DEL 28 DE DICIEMBRE 2000 Y Acuerdo 012 DEL 27 DE DICIEMBRE 2011		

Nota: Cualquier modificación requiere previa aprobación de esta oficina. La licencia, planos y demás especificaciones deberán permanecer en el sitio de la obra y podrá ser solicitadas en cualquier momento por la Autoridad Competente. Los escombros resultantes del proceso constructivo deberán ser dispuestos en sitios autorizados por la Autoridad Municipal.



Observaciones: EL ACTO ADMINISTRATIVO QUE RESOLVIO LA PRESENTE SOLICITUD DE LICENCIA, QUEDO DEBIDAMENTE EJECUTORIADO, EN FECHA 03 DE MARZO DE 2025, EN CONSTANCIA SE EXPIDE EL PRESENTE FORMATO DEFINITIVO.



PABLO CÁRDENAS GARCÍA
Subsecretario de Control Urbano


Firma de Recibido Parte Interesada
00273256

NOTA: El beneficiario de esta licencia no queda autorizado, ni facultado para construir en áreas vecinas o ajenas, ni para construir en vías públicas o servidumbres en cuyo caso podrá ser REVOCADA.

- Cualquier modificación requiere previa aprobación de esta oficina.
- Los planos, licencias, etc. DEBEN PERMANECER en la obra y ser presentados al personal de esta oficina, cuando así lo solicite.

Nombres y Apellidos		Cargo	Firma
Proyecto:	Leydi Alejandra Garces Rodríguez	Apoyo Administrativo / Control Urbano	
Revisó y Aprobó:	Pablo Cárdenas García	Subsecretario de Control Urbano	
Los arriba firmantes declaramos que hemos revisado el presente documento y lo encontramos ajustado a las normas y disposiciones legales y/o técnicas vigentes y, por lo tanto, bajo nuestra responsabilidad lo presentamos para la firma.			

	PLANEACIÓN ESTRATÉGICA DE LA CALIDAD	CÓDIGO: FGD02-05
	GESTIÓN DOCUMENTAL	VERSIÓN: 03
	RESOLUCIÓN PRORROGA DE LICENCIA URBANISTICA	Página 1 de 28

SUBSECRETARIA DE CONTROL URBANO

RESOLUCION N° 54874-0-25- 0001
(03 DE MARZO DE 2025)


POR LA CUAL SE CONCEDE PRORROGA A LICENCIA URBANISTICA Y DE CONSTRUCCION MODALIDAD OBRA NUEVA No. 54874-0-22-0101 EXPEDIDA EL 23 DE MARZO DE 2022

El suscrito Subsecretario de Control Urbano del Municipio de Villa del Rosario, en uso de sus facultades legales y en especial las que le confiere las normas nacionales y sus reglamentos, en especial: Leyes 9/89, 361/97, 388/97, 397/97, 400/97, 675/01, 810/03, 1228/08, 1437/11, 1753/15, 1796/16, 1801/16, 1848/17, Decretos Nacionales 1538/95, 2150/95, 948/95, 1052/98, 1686/00, 1469/10, 0019/12 art. 180-192, Decreto Nacional compilatorio N° 1077/15 modificado por los Decretos 1285/15, 1547/15, 1581/15, 1736/15, 1737/15, 1801/15, 2095/15, 2218/15, 2411/15, 412/16, 596/16, 1197/16, 1385/16, 1516/16, 1693/16, 1895/16, 1898/16, 583/17, 614/17, 631/17, 729/17, 1203/17, 1272/17, 2013/17, Decreto 2013/17, Decreto 1783 de 2021, Resoluciones 1025 y 1026 de 2021 emanadas por el Ministerio de Vivienda Ciudad y Territorio, Circular Procuraduría General de la Nación 010 de 08/06/2012, Normas Municipales: el Acuerdo Municipal N° 043 del 28 de diciembre del 2000 y el Acuerdo Municipal N° 012 del 27 de diciembre de 2011.

CONSIDERANDO:

Que, la **UNION TEMPORAL ESTACION LA PARADA OCO-CC**, identificada con Nit N° 901.514.217-6 y quien actúa en calidad de representante legal **FELIX ANDRES TRUJILLO AMAYA** identificado con cedula de ciudadanía N° 1.090.407.083, presentó ante esta oficina en fecha 27 de enero de 2025, la solicitud de **PRORROGA** a la licencia de urbanismo y construcción modalidad de obra nueva del proyecto denominado **ESTACION BASE TIPO C – LA PARADA (CONVENIO INTERADMINISTRATIVO SUSCRITO ENTRE LA**



	PLANEACIÓN ESTRATÉGICA DE LA CALIDAD	CÓDIGO: FGD02-05
	GESTIÓN DOCUMENTAL	VERSIÓN: 03
	RESOLUCIÓN PRORROGA DE LICENCIA URBANÍSTICA	Página 2 de 28

SUBSECRETARIA DE CONTROL URBANO

NACION MINISTERIO DEL INTERIOR FONDO NACIONAL DE SEGURIDAD Y CONVIVENCIA CIUDADANA FONSECON Y DEPARTAMENTO NORTE DE SANTANDER N° 54874-0-22-0101 expedida el 23 de marzo de 2022 por esta oficina, autorización concedida para el predio identificado con matrícula inmobiliaria N° **260-340728** y Código Catastral: **01-01-0258-0004-000** ubicado nomenclatura según el IGAC en **AU INTL 9 190 LT 1 BR LAPARADA** y nomenclatura según instrumentos públicos 1) AUTOPISTA INTERNACIONAL # 9-190 SECTOR SAN PEDRO BARRIO LA PARADA LOTE N°1, MUNICIPIO DE VILLA DEL ROSARIO allegando la documentación exigida conforme a lo establecido en las Resoluciones N° 1025 y N° 1026 del 31 de diciembre del año 2021 emanadas por el Ministerio de Vivienda, Ciudad y Territorio, para efectos de poder acceder a la **PRORROGA** de la licencia urbanística solicitada, documentos que se relacionan a continuación:

Oficio de solicitud de Prórroga de fecha 27 de enero de 2025 suscrito por la **UNION TEMPORAL ESTACION LA PARADA OCO-CC**, identificada con Nit N° 901.514.217-6 y quien actúa en calidad de representante legal **FELIX ANDRES TRUJILLO AMAYA** identificado con cedula de ciudadanía N° 1.090.407.083, Copia del Certificado de Libertad y Tradición del inmueble objeto de la esta solicitud, matrículas inmobiliarias **260-340728**, en que se aprecia que el propietario corresponde a la persona solicitante de la licencia.


Copia de la licencia de urbanismo y de construcción modalidad de obra nueva del proyecto denominado QUINTAESENCIA N° 54874-0-22-0077 expedida el 09 de marzo de 2022

Certificado de existencia y representación legal

Oficio de manifestación de inicio de la obra por parte de **ESTACION BASE TIPO C - LA PARADA (CONVENIO INTERADMINISTRATIVO SUSCRITO ENTRE LA NACION MINISTERIO DEL INTERIOR FONDO NACIONAL DE SEGURIDAD Y CONVIVENCIA CIUDADANA FONSECON Y DEPARTAMENTO NORTE DE SANTANDER** y actuando en calidad de CONSTRUCTOR URBANIZADOR RESPONSABLE:

la **UNION TEMPORAL ESTACION LA PARADA OCO-CC**, identificada con Nit N° 901.514.217-6 y quien actúa en calidad de representante legal **FELIX ANDRES TRUJILLO AMAYA** identificado con cedula de ciudadanía N° 1.090.407.083

El arquitecto **FAUSTO ALIRIO LOPEZ GUTIERREZ**, identificado con MP N° A25992007-80138912.

	PLANEACIÓN ESTRATÉGICA DE LA CALIDAD	CÓDIGO: FGD02-05
	GESTIÓN DOCUMENTAL	VERSIÓN: 03
	RESOLUCIÓN PRORROGA DE LICENCIA URBANISTICA	Página 3 de 28

SUBSECRETARIA DE CONTROL URBANO

El ingeniero JOHN ALEXANDER TRUJILLO LOPEZ, identificado con MP N° 2520215398 CND.


La arquitecta LAURA MORENO LOPEZ, identificado con MP N° 25202-312908 CND.

Que, el Art. 83 de la Constitución Nacional estable que, *“Las actuaciones de los particulares y de las autoridades públicas deberán ceñirse a los postulados de la buena fe, la cual se presumirá en todas las gestiones que adelanten ante estas”*. Por tanto, se presume que la documentación aportada por el solicitante es cierta. La veracidad de la información y los documentos presentados corresponden exclusivamente al solicitante y a los profesionales responsables que suscriben la solicitud de licencia.

Que, la siguiente es la información del proyecto previamente licenciado bajo la Resolución N° 54874-0-22-0101 expedida el 23 de marzo de 2022 y sobre el cual se está solicitando la PRORROGA:

SOLICITUD DE LICENCIA DE URBANISMO Y CONSTRUCCION MODALIDAD OBRA NUEVA PARA EL PROYECTO " ESTACIÓN BASE TIPO C – LA PARADA (CONVENIO INTERADMINISTRATIVO SUSCRITO ENTRE LA NACIÓN MINISTERIO DEL INTERIOR FONDO NACIONAL DE SEGURIDAD Y CONVIVENCIA CIUDADANA FONSECON Y DEPARTAMENTO NORTE DE SANTANDER. ":


DESCRIPCIÓN DEL PROYECTO: SOLICITUD DE LICENCIA DE URBANISMO Y CONSTRUCCIÓN MODALIDAD OBRA NUEVA DEL PROYECTO ESTACION BASE TIPO C – LA PARADA (CONVENIO INTERADMINISTRATIVO SUSCRITO ENTRE LA NACION MINISTERIO DEL INTERIOR FONDO NACIONAL DE SEGURIDAD Y CONVIVENCIA CIUDADANA FONSECON Y DEPARTAMENTO NORTE DE SANTANDER COMPUESTA POR: PRIMER PISO BLOQUE A: PARQUEADEROS (AUTOMOVILES, P.M.R, CAMIONES, MOTOCICLETAS), ZONA VERDES, AREA DE ESPERA, GUARDIA,OFICINA DE COMANDO DE ESTACION, BAÑO PRIVADO COMANDANTE, AYUDANTE DE COMANDO, OFICINA SUBCOMANDO DE ESTACION, BAÑO PRIVADO SUBCOMANDANTE, OFICINA DE DENUNCIAS CONTRAVENCIONES, OFICINA DE ATENCION AL CIUDADANO(O.A.C), OFICINA DE VIGILANCIA COMUNITARIA (PNCVV), OFICINA DE INFANCIA Y ADOLECENCIA, RADICACION, SALA DE JUNTAS, ARCHIVO ADMINISTRATIVO, SALA, MULTIPLE, DEPOSITO SALA MULTIPLE, BAÑO SALA MULTIPLE – MUJERES, BAÑO SALA MULTIPLE – HOMBRES), BAÑ SALA MULTIPLE – PMR, CUARTO DE ASEO, ASCENSOR, CIRCULACION, SEGUNDO PISO BLOQUE A: CCTV, SALA 1-2-3, CUAARTO TERMICO 1, CUARTO TERMICO 2, ACHIVO SALA 1-2-3, OFICINA COMANDO DISTRITO, BAÑO PRIVADO SUBCOMANDANTE, SALA DE JUNTAS, AYUDANTE COMANDO DE DISTRITO, OFICINA DE RECURSOS HUMANOS, OFICINA DE ASUNTOS DISCIPLINARIOS, OFICINA JEFE DE COMUNICACIONES, OFICINA DE PLANEACION, OFICINA DE ESTADISTICA, OFICINA DE COORDINADOR LOGISTICO, OFICINA COSEC, OFICINA PROGRAMA DE BACHILLERES Y POLICIA AMBIENTAL, OFICINA SECCIONAL DE TRANSITO Y TRASNP, OFICINA ESCUADRON MOVIL MOTORIZADO, OFICINA DE CARABINEROS (EMCAR), OFICINA SUB-SIPOL, OFICINA SUB-SIJIN, ALMACEND E EVIDENCIAS, SALA DE CRISIS, CUARTO DE CONTROLES –

	PLANEACIÓN ESTRATÉGICA DE LA CALIDAD	CÓDIGO: FGD02-05
	GESTIÓN DOCUMENTAL	VERSIÓN: 03
	RESOLUCIÓN PRORROGA DE LICENCIA URBANISTICA	Página 4 de 28

SUBSECRETARIA DE CONTROL URBANO

SALA DE CRISIS, AREA DE ESPERA, BAÑO SOCIAL (MUJERES), BAÑO SOCIAL (HOMBRES Y PERSONAS CON LIMITACIONES FISICAS), AREA DE CIRCULACIONES, AREA OCUPADA POR MANPOSTERIAS Y ESTRUCTURAS, PRIMER PISO BLOQUE B: AARMERILLO, COCINA, DESPENSA, SALON COMEDOR, BAÑOS, CUARTO TERMICO, CIRCULACION, SEGUNDO PISO BLOQUE B: SALON DE TV Y DESCANSO, ORATORIO, SALA POLICAFE, BAÑOS, LOCAL CAFETERIA , SALON CAFETERIA, AREA DE CIRCULACION, AREA DE MANPOSTERIA Y ESTRUCTURAS, PRIMER PISO BLOQUE C: ALOJAMIENTO COLECTIVO TIPO PATRULLEROS (3 CAMAROTES PARA 6 HOMBRES) INCLUYE ZONA VESTIER CON 6 CLOSET 60 X 60 Y BATERÍA DE BAÑOS (2 SANITARIOS, 2 LAVAMANOS, 2 DUCHAS, 1 ORINAL), ALOJAMIENTO COLECTIVO TIPO SUBOFICIALES (2 CAMAROTES PARA 4 HOMBRES) INCLUYE ZONA VESTIER CON 4 CLOSET 60 X 60 Y 1 SANITARIO, 2 LAVAMANOS, 2 DUCHAS, 1 ORINA, POCETA DE ASEO), ALOJAMIENTO OFICIALES (2 CAMAS SENCILLAS) INCLUYE ZONA DORMITORIO, ESCRITORIO, VESTIER CON 2 CLOSET 110 X 60 Y BAÑO MULTIFUNCIONAL, ALOJAMIENTO FEMENINO (3 CAMAROTES PARA 6 HOMBRES) INCLUYE ZONA VESTIER CON 6 CLOSET 60 X 60 Y BATERÍA DE BAÑOS (2 SANITARIOS, 2 LAVAMANOS, 2 DUCHAS), APARTAMENTO SOCIAL, HABITACION PRINCIPAL, HABITACION SEGUNDARIA, HALL, BAÑO, SALA ESTAR – COMEDOR TIPO PANTRY, COCINA, ZONA DE ROPAS, CIRCULACION, SEGUNDO PISO BLOQUE C: ALOJAMIENTO COLECTIVO TIPO PATRULLEROS (3 CAMAROTES PARA 6 HOMBRES) INCLUYE ZONA VESTIER CON 6 CLOSET 60 X 60 Y BATERÍA DE BAÑOS (2 SANITARIOS, 2 LAVAMANOS, 2 DUCHAS, 1 ORINAL), ALOJAMIENTO OFICIALES (2 CAMAS SENCILLAS) INCLUYE ZONA DORMITORIO, ESCRITORIO, VESTIER CON 2 CLOSET 110 X 60 Y BAÑO MULTIFUNCIONAL, ALOJAMIENTO FEMENINO (3 CAMAROTES PARA 6 HOMBRES) INCLUYE ZONA VESTIER CON 6 CLOSET 60 X 60 Y BATERÍA DE BAÑOS (2 SANITARIOS, 2 LAVAMANOS, 2 DUCHAS), ZONA DE ROPAS/LAVANDERIA Y CUARTO ASEO, AREA DE CIRCULACION, AREA OCUPADA POR MANPOSTERIA Y ESTRUCTURAS, PRIMER PISO BLOQUE D: ALOJAMIENTO COLECTIVO TIPO PATRULLEROS (3 CAMAROTES PARA 6 HOMBRES) INCLUYE ZONA VESTIER CON 6 CLOSET 60 X 60 Y BATERÍA DE BAÑOS (2 SANITARIOS, 2 LAVAMANOS, 2 DUCHAS, 1 ORINAL), ZONA DE ROPAS/LAVANDERIA Y CUARTO ASEO, CUARTO TECNICO, CIRCULACION, SEGUNDO PISO BLOQUE D: ALOJAMIENTO COLECTIVO TIPO PATRULLEROS (3 CAMAROTES PARA 6 HOMBRES) INCLUYE ZONA VESTIER CON 6 CLOSET 60 X 60 Y BATERÍA DE BAÑOS (2 SANITARIOS, 2 LAVAMANOS, 2 DUCHAS, 1 ORINAL), AREA DE CIRCULACIONES, AREA OCUPADA POR MANPOSTERIA Y ESTRUCTURAS, PRIMER PISO BLOQUE E: ALOJAMIENTO COLECTIVO TIPO PATRULLEROS (3 CAMAROTES PARA 6 HOMBRES) INCLUYE ZONA VESTIER CON 6 CLOSET 60 X 60 Y BATERÍA DE BAÑOS (2 SANITARIOS, 2 LAVAMANOS, 2, ARE ACIRCULACION, AREA OCUPADA POR MANPOSTERIA Y ESTRUCTURAS, PRIMER PISO BLOQUE F: CUARTO DE EQUIPO HIDROACUMULADOR, TANQUE BAJO ALMACENAMIENTO (40M3), BODEGA INTENDENCIAS, CUARTO DE BASURAS, PLANTA ELECTRICA, CUAARTO ELECTRICO, CELDA RETENIDOS TRANSITORIOS HOMBRES, CELDA TRANSCITORIOS MUJERES, SERVICIOS SANITARIOS, ZONA DE SEGURIDAD RETENIDOS, GARITAS DE VIGILANCIA, GARITA DE ACCESO, BODEGA INTENDENCIAS 2, ACESO CUBIERTO, AREA DE CIRCULACIONES, AREA OCUPADA DE MANPOSTERIA Y ESTRUCTURAS, CON UNA AREA DE TERRENO 25553.69 M2 Y UN AREA TOTAL CONSTRUIDA DE 5422.62 M2.

Uso de la edificación: zona actividad mixta de vivienda y empleo (ZAMVE).


	PLANEACIÓN ESTRATÉGICA DE LA CALIDAD	CÓDIGO: FGD02-05
	GESTIÓN DOCUMENTAL	VERSIÓN: 03
	RESOLUCIÓN PRORROGA DE LICENCIA URBANISTICA	Página 5 de 28

SUBSECRETARIA DE CONTROL URBANO

Una vez identificado el inmueble antes descrito y clasificado su uso propuesto, la secretaria de planeación lo encuentra ADECUADO AL USO PROPUESTO.

CUADRO DE AREAS


CONSOLIDADO AREAS CONSTRUIDAS					
BLOQUE	PISO	AREAS NETAS	CIRCULACIONES	MUROS, MAMPOSTERIA, DUCTOS, ESTRUCTURA	TOTAL (M2)
A	1	282.22	98.69	81.99	462.90
	2	346.64	53.09	63.34	463.07
B	1	315.98	90.20	54.15	460.33
	2	240.99	40.98	31.91	313.88
C	1	429.18	97.71	37.99	564.88
	2	344.33	72.68	101.02	518.03
D	1	489.32	114.17	150.90	754.39
	2	474.24	87.27	125.74	687.25
E	1	331.24	86.24	102.20	519.68
	2	316.16	59.54	83.76	459.46
F	1	324.91	12.75	-118.91	218.75
SUBTOTALES (M2)		3895.21	813.32	714.09	5422.62
AREA CONSTRUIDA EN PRIMER PISO (M2)					2980.93
AREA CONSTRUIDA EN PISOS SUPERIORES (M2)					2441.69
TOTAL AREA NETA CONSTRUIDA (M2)					5422.62
AREA LOTE (M2)					25553.69
INDICE DE OCUPACION					0.12
INDICE DE CONSTRUCCION					0.21
AREA URBANISMO (M2)					3149.03
PARQUEADEROS					
AREA (M2)					3040.73
AUTOMOVILES					56
P.M.R.					4
CAMIONES					5
MOTOCICLETAS					180
AREA ZONAS VERDES (M2)					16383

	PLANEACIÓN ESTRATÉGICA DE LA CALIDAD	CÓDIGO: FGD02-05
	GESTIÓN DOCUMENTAL	VERSIÓN: 03
	RESOLUCIÓN PRORROGA DE LICENCIA URBANÍSTICA	Página 6 de 28

SUBSECRETARIA DE CONTROL URBANO

CUADRO DE AREAS UT					
DIRECCION ADMINISTRATIVA Y FINANCIERA					
GRUPO DE SEGUIMIENTO A PROYECTOS					
PROYECTO: "DISTRITO DE POLICIA TIPO C (300 HOMBRES + 18 MUJERES)" T= 318					
FUNCIONARIOS					
PROGRAMA ARQUITECTÓNICO DE ÁREAS					
BLOQUE B					
ZONA	OFICINA O DEPENDENCIA	Nº Veces que repite	Nº DE PERSONAS POR ESPACIO	AREA MINIMA REQUERIDA (M2)	AREA PARCIAL (M2)
SOCIAL BLOQUE B	PISO 1				
	ARMERILLO	1	*	67.01	67.01
	COCINA	1	*	43.12	43.12
	DESPENSA	1	*	11.44	11.44
	SALON COMEDOR	1	4	180.86	180.86
	BAÑOS	1	*	11.92	11.92
	CUARTO TECNICO	1		1.63	1.63
	TOTAL AREAS NETAS PISO 1				316.98
	Circulación	1	*		90.20
	PISO 2				
	SALON DE TV y DESCANSO	1	*	131.27	131.27
	ORATORIO	1	*	30.96	30.96
	SALA POLICAFÉ	1	*	32.96	32.96
	BAÑOS	2	*	11.91	23.82
	LOCAL CAFETERIA SALON CAFETERIA	1		21.99	21.99
	TOTAL AREAS NETAS PISO 2				240.99
	Circulación	1	*		40.98
	SUBTOTAL AREA NETA				556.97
	AREA DE CIRCULACIONES			24%	131.18
	AREA OCUPADA POR MAMPOSTERÍAS Y ESTRUCTURAS			15%	86.06
	TOTAL ZONA SOCIAL BLOQUE B				774.21

CUADRO DE AREAS UT					
DIRECCION ADMINISTRATIVA Y FINANCIERA					
GRUPO DE SEGUIMIENTO A PROYECTOS					
PROYECTO: "DISTRITO DE POLICIA TIPO C (300 HOMBRES + 18 MUJERES)" T= 318					
FUNCIONARIOS					
PROGRAMA ARQUITECTÓNICO DE ÁREAS					
BLOQUE C					
ZONA	OFICINA O DEPENDENCIA	Nº Veces que repite	Nº DE PERSONAS POR ESPACIO	AREA MINIMA REQUERIDA (M2)	AREA PARCIAL (M2)
ALOJAMIENTOS BLOQUE C	PISO 1				
	ALOJAMIENTO COLECTIVO TIPO PATRULLEROS (3 camarotes para 6 hombres) Incluye zona vestir con 6 closet 60 X 60 y batería de baños (2 sanitarios, 2 lavamanos, 2 duchas, 1 orinal)	2	6	39.49	78.98
	ALOJAMIENTO COLECTIVO TIPO SUBOFICIALES (2 camarotes para 4 hombres) Incluye zona vestir con 4 closet 60 X 60 y 1 sanitario, 2 lavamanos, 2 duchas, 1 orinal. Poceta de aseo)	3	4	32.91	98.73
	ALOJAMIENTO OFICIALES (2 camas sencillas) Incluye zona dormitorio, escritorio, vestir con 2 closet 110 X 60 y baño multifuncional	3	2	24.89	74.67
	ALOJAMIENTO FEMENINO (3 camarotes para 6 hombres) Incluye zona vestir con 6 closet 60 X 60 y batería de baños (2 sanitarios, 2 lavamanos, 2 duchas)	1	6	39.57	39.57
	APARTAMENTO FISCAL	1			68.61
	Habitacion principal	1		19.74	19.74
	Habitacion secundaria	1		13.55	13.55
	Hall	1		5.83	5.83
	Baño	1		3.99	3.99
	Sala Estar - Comedor tipo Pantry	1		15.60	15.60
	Cocina	1		7.31	7.31
	Zona de ropas	1		2.60	2.60
	TOTAL AREAS NETAS PISO 1				429.18
	Circulación	1	*	97.71	97.71
	PISO 2				
	ALOJAMIENTO COLECTIVO TIPO PATRULLEROS (3 camarotes para 6 hombres) Incluye zona vestir con 6 closet 60 X 60 y batería de baños (2 sanitarios, 2 lavamanos, 2 duchas, 1 orinal)	2	6	39.49	78.98
	ALOJAMIENTO COLECTIVO TIPO SUBOFICIALES (2 camarotes para 4 hombres) Incluye zona vestir con 4 closet 60 X 60 y 1 sanitario, 2 lavamanos, 2 duchas, 1 orinal. Poceta de aseo)	3	4	32.91	98.73
	ALOJAMIENTO OFICIALES (2 camas sencillas) Incluye zona dormitorio, escritorio, vestir con 2 closet 110 X 60 y baño multifuncional	3	2	24.89	74.67
	ALOJAMIENTO FEMENINO (3 camarotes para 6 hombres) Incluye zona vestir con 6 closet 60 X 60 y batería de baños (2 sanitarios, 2 lavamanos, 2 duchas)	2	6	39.57	79.14
	ZONA DE ROPAS/LAVANDERIA Y CUARTO ASEO	1		12.81	12.81
	TOTAL AREAS NETAS PISO 2				344.33
	Circulación	1	*	72.66	72.66
	SUBTOTAL AREA NETA				773.51
	AREA DE CIRCULACIONES			22%	170.39
	AREA OCUPADA POR MAMPOSTERÍAS Y ESTRUCTURAS			18%	139.01
	TOTAL AREA DE ZONA DE ALOJAMIENTOS BLOQUE C				1082.91

	PLANEACIÓN ESTRATÉGICA DE LA CALIDAD	CÓDIGO: FGD02-05
	GESTIÓN DOCUMENTAL	VERSIÓN: 03
	RESOLUCIÓN PRORROGA DE LICENCIA URBANISTICA	Página 7 de 28

SUBSECRETARIA DE CONTROL URBANO


CUADRO DE AREAS UT					
DIRECCION ADMINISTRATIVA Y FINANCIERA					
GRUPO DE SEGUIMIENTO A PROYECTOS					
PROYECTO: "DISTRITO DE POLICIA TIPO C (300 HOMBRES + 18 MUJERES)" T= 318 FUNCIONARIOS					
PROGRAMA ARQUITECTÓNICO DE ÁREAS					
BLOQUE A					
ZONA	OFICINA O DEPENDENCIA	N° Veces que repite	N° DE PERSONAS POR ESPACIO	AREA MINIMA REQUERIDA (M2)	AREA PARCIAL (M2)
C	PISO 1				
	HALL ACCESO Y ÁREA DE ESPERA	1	*	24.29	24.29
	GUARDIA	1	1	9.86	9.86
	OFICINA COMANDO DE ESTACION	1	1	16.66	16.66
	Baño privado comandante	1	*	2.14	2.14
	AYUDANTE DE COMANDO	1	*	7.66	7.66
	OFICINA SUBCOMANDO DE ESTACION	1	1	11.37	11.37
	Baño privado Subcomandante	1	*	1.72	1.72
	OFICINA DE DENUNCIAS Y CONTRAVENCIONES	1	1	7.80	7.80
	OFICINA ATENCIÓN AL CIUDADANO (O.A.C.)	1	1	23.82	23.82
	OFICINA DE VIGILANCIA COMUNITARIA (PNVCC)	1	1	7.71	7.71
	OFICINA DE INFANCIA Y ADOLESCENCIA	1	1	16.21	16.21
	RADICACIÓN	1	1	6.12	6.12
	SALA DE JUNTAS	1	*	8.92	8.92
	ARCHIVO ADMINISTRATIVO	1	*	7.26	7.26
	SALA MÚLTIPLE	1	*	96.76	96.76
	Depósito sala múltiple	1	*	4.12	4.12
	Baño Sala Múltiple - mujeres	1	*	9.34	9.34
	Baño Sala Múltiple - hombres	1	*	9.98	9.98
	Baño Sala Múltiple - PMR	1	*	6.23	6.23
	Cuarto de aseo	1	*	2.62	2.62
	Ascensor	1	*	3.63	3.63
	TOTAL AREAS NETAS PISO 1				282.22
	Circulación	1	*	98.69	98.69

PISO 2				
CCTV - 123	1	2	20.70	20.70
SALA 1-2-3 (sala de radio, comunicaciones y centro de monitoreo)	1	*	49.94	49.94
CUARTO TÉCNICO 1 (Armario Eléctrico)	1	*	5.96	5.96
CUARTO TÉCNICO 2 (UPS - RACK - centro de cableado y tableros)	1	*	5.38	5.38
ARCHIVO SALA 1-2-3	1	*	6.60	6.60
OFICINA COMANDO DE DISTRITO	1	1	24.36	24.36
Baño privado Subcomandante	1	*	2.14	2.14
SALA DE JUNTAS	1	*	12.49	12.49
AYUDANTE COMANDO DE DISTRITO	1	*	8.82	8.82
OFICINA RECURSOS HUMANOS	1	1	17.72	17.72
OFICINA ASUNTOS DISCIPLINARIOS	1	1		
OFICINA JEFE DE COMUNICACIONES	1	1	80.40	80.40
OFICINA DE PLANEACION	1	1		
OFICINA DE ESTADÍSTICA	1	1		
OFICINA COORDINADOR LOGÍSTICO (Movilidad e Interdependencia)	2	1		
OFICINA COSEC	1	1		
OFICINA PROGRAMA BACHILLERES Y POLICIA AMBIENTAL	2	1		
OFICINA SECCIONAL DE TRANSITO Y TRANSP.	2	1		
OFICINA ESCUADRÓN MOVIL MOTORIZADO	1	1		
OFICINA CARABINEROS (EMCAR)	2	1		
OFICINA DE TELEMÁTICA	1	1	14.40	14.40
OFICINA SUB-SIPOL	1	1		
OFICINA SUB-SIJIN	1	1	16.34	16.34
Almacén de evidencias	1	1	4.17	4.17
SALA DE CRISIS	1	*	44.14	44.14
Cuarto de controles - sala de crisis	1	*	6.32	6.32
ÁREA DE ESPERA	1	*	8.09	8.09
BAÑO SOCIAL (Mujeres)	1	*	8.80	8.80
BAÑO SOCIAL (Hombres y personas con limitaciones físicas)	1	*	9.87	9.87
TOTAL AREAS NETAS PISO 2				346.64
Circulación	1	*	98.69	93.09
SUBTOTAL AREA NETA				628.86
ÁREA DE CIRCULACIONES			24%	151.78
ÁREA OCUPADA POR MAMPOSTERÍAS Y			23%	145.33
TOTAL ZONA ADMINISTRATIVA				926.97

SUBSECRETARIA DE CONTROL URBANO


CUADRO DE AREAS UT					
DIRECCION ADMINISTRATIVA Y FINANCIERA					
GRUPO DE SEGUIMIENTO A PROYECTOS					
PROYECTO: "DISTRITO DE POLICIA TIPO C (300 HOMBRES + 18 MUJERES)" T= 318					
FUNCIONARIOS					
PROGRAMA ARQUITECTÓNICO DE ÁREAS					
BLOQUE D					
ZONA	OFICINA O DEPENDENCIA	Nº Veces que repite	Nº DE PERSONAS POR ESPACIO	AREA MINIMA REQUERIDA (M2)	AREA PARCIAL (M2)
◀ ▶	PISO 1				
ALOJAMIENTOS BLOQUE D	ALOJAMIENTO COLECTIVO TIPO PATRULLEROS (3 camarotes para 6 hombres) Incluye zona vestier con 6 closet 60 X 60 y batería de baños (2 sanitarios, 2 lavamanos, 2 duchas, 1 orinal)	12	6	39.52	474.24
	ZONA DE ROPAS/LAVANDERIA Y CUARTO ASEO	1		13.08	13.08
	CUARTO TECNICO	1		2.00	2.00
	TOTAL AREAS NETAS PISO 1				489.32
	Circulación	1	*	114.17	114.17
	PISO 2				
	ALOJAMIENTO COLECTIVO TIPO PATRULLEROS (3 camarotes para 6 hombres) Incluye zona vestier con 6 closet 60 X 60 y batería de baños (2 sanitarios, 2 lavamanos, 2 duchas, 1 orinal)	12	6	39.52	474.24
	TOTAL AREAS NETAS PISO 2				474.24
	Circulación	1	*	87.27	87.27
	SUBTOTAL AREA NETA				963.56
	AREA DE CIRCULACIONES			21%	201.44
	AREA OCUPADA POR MAMPOSTERÍAS Y ESTRUCTURAS			29%	276.63
	TOTAL AREA DE ZONA DE ALOJAMIENTOS BLOQUE D				1441.63

CUADRO DE AREAS UT					
DIRECCION ADMINISTRATIVA Y FINANCIERA					
GRUPO DE SEGUIMIENTO A PROYECTOS					
PROYECTO: "DISTRITO DE POLICIA TIPO C (300 HOMBRES + 18 MUJERES)" T= 318					
FUNCIONARIOS					
PROGRAMA ARQUITECTÓNICO DE ÁREAS					
BLOQUE E					
ZONA	OFICINA O DEPENDENCIA	Nº Veces que repite	Nº DE PERSONAS POR ESPACIO	AREA MINIMA REQUERIDA (M2)	AREA PARCIAL (M2)
◀ ▶	PISO 1				
ALOJAMIENTOS BLOQUE E	ALOJAMIENTO COLECTIVO TIPO PATRULLEROS (3 camarotes para 6 hombres) Incluye zona vestier con 6 closet 60 X 60 y batería de baños (2 sanitarios, 2 lavamanos, 2 duchas, 1 orinal)	8	6	39.52	316.16
	ZONA DE ROPAS/LAVANDERIA Y CUARTO ASEO	1		13.08	13.08
	CUARTO TECNICO	1		2.00	2.00
	TOTAL AREAS NETAS PISO 1				331.24
	Circulación	1	*	86.24	86.24
	PISO 2				
	ALOJAMIENTO COLECTIVO TIPO PATRULLEROS (3 camarotes para 6 hombres) Incluye zona vestier con 6 closet 60 X 60 y batería de baños (2 sanitarios, 2 lavamanos, 2 duchas, 1 orinal)	8	6	39.52	316.16
	TOTAL AREAS NETAS PISO 2				316.16
	Circulación	1	*	59.54	59.54
	SUBTOTAL AREA NETA				647.40
	AREA DE CIRCULACIONES			23%	145.78
	AREA OCUPADA POR MAMPOSTERÍAS Y ESTRUCTURAS			29%	185.96
	TOTAL AREA DE ZONA DE ALOJAMIENTOS BLOQUE E				979.14

	PLANEACIÓN ESTRATÉGICA DE LA CALIDAD	CÓDIGO: FGD02-05
	GESTIÓN DOCUMENTAL	VERSIÓN: 03
	RESOLUCIÓN PRORROGA DE LICENCIA URBANISTICA	Página 9 de 28

SUBSECRETARIA DE CONTROL URBANO

CUADRO DE AREAS UT					
DIRECCION ADMINISTRATIVA Y FINANCIERA					
GRUPO DE SEGUIMIENTO A PROYECTOS					
PROYECTO: "DISTRITO DE POLICIA TIPO C (300 HOMBRES + 18 MUJERES)" T= 318					
FUNCIONARIOS					
PROGRAMA ARQUITECTÓNICO DE ÁREAS					
BLOQUE F					
ZONA	OFICINA O DEPENDENCIA	Nº Veces que repite	Nº DE PERSONAS POR ESPACIO	AREA MINIMA REQUERIDA (M2)	AREA PARCIAL (M2)
RETENIDOS Y SERVICIOS GENERALES BLOQUE F	CUARTO EQUIPO HIDROACUMULADOR	1	*	8.23	8.23
	TANQUE BAJO ALMACENAMIENTO (40 M3)	1	*		0.00
	BODEGA INTENDENCIAS	1	*	12.05	12.05
	CUARTO DE BASURA	1	*	14.00	14.00
	PLANTA ELECTRICA (*opcional)	1	*	11.30	11.30
	CUARTO ELECTRICO	1	*	10.84	10.84
	SUBTOTAL AREA NETA SERVICIOS GENERALES				56.42
	CELDA RETENIDOS TRANSITORIOS HOMBRES	2	*	9.83	19.66
	CELDA RETENIDOS TRANSITORIOS MUJERES	1	*	9.83	9.83
	SERVICIOS SANITARIOS	1	*	6.20	6.20
	ZONA DE SEGURIDAD RETENIDOS	1	*	30.55	30.55
	GARITAS DE VIGILANCIA	14	*	3.24	45.36
	GARITA ACCESO	1	*	13.69	13.69
	BODEGA INTENDENCIAS 2	1	*	9.49	9.49
	ACCESO CUBIERTO	1	*		133.71
	SUBTOTAL AREA NETA RETENIDOS				268.49
	SUBTOTAL AREA NETAS SERVICIOS GENERALES + RETENIDOS				324.91
	AREA DE CIRCULACIONES			4%	12.75
	AREA OCUPADA POR MAMPOSTERÍAS Y ESTRUCTURAS			18%	56.99
	TOTAL ZONA RETENIDOS Y SERVICIOS GENERALES BLOQUE F				394.65

	PLANEACIÓN ESTRATÉGICA DE LA CALIDAD	CÓDIGO: FGD02-05
	GESTIÓN DOCUMENTAL	VERSIÓN: 03
	RESOLUCIÓN PRORROGA DE LICENCIA URBANISTICA	Página 10 de 28

SUBSECRETARIA DE CONTROL URBANO

Que, la anterior es la información del proyecto previamente licenciado bajo la Resolución de Modificación N° 54874-0-22-0101 expedida el 23 de marzo de 2022 y sobre el cual se está solicitando la PRORROGA.


Que, de conformidad con el artículo 2.2.6.1.1.1. PARAGRAFO 1 del Decreto Nacional 1077/2015 modificado parcialmente por el artículo 6 del Decreto Nacional 1783/2021, las licencias urbanísticas, esta sujetas a Prorrogas y/o Revalidaciones:

Artículo 58. Se garantizan la propiedad privada y los demás derechos adquiridos con arreglo a las leyes civiles, los cuales no pueden ser desconocidos ni vulnerados por leyes posteriores. Cuando de la aplicación de una ley expedida por motivos de utilidad pública o interés social, resultaren en conflicto los derechos de los particulares con la necesidad por ella reconocida, el interés privado deberá ceder al interés público o social.

Para el caso de la Licencia de urbanismo y de construcción modalidad de obra nueva del proyecto denominado **ESTACIÓN BASE TIPO C – LA PARADA (CONVENIO INTERADMINISTRATIVO SUSCRITO ENTRE LA NACIÓN MINISTERIO DEL INTERIOR FONDO NACIONAL DE SEGURIDAD Y CONVIVENCIA CIUDADANA FONSECON Y DEPARTAMENTO NORTE DE SANTANDER.** N° 54874-0-22-0101 expedida el 23 de marzo de 2022, la normatividad que se encontraba vigente y aplicable al proyecto urbanístico aprobado, corresponde al Plan Básico de Ordenamiento Territorial Acuerdo 015 del 09 de septiembre 2013, razón por la cual la presente solicitud de **PRORROGA**, respeta los derechos adquiridos y mantiene la normatividad contenida en la licencia de construcción inicial y la licencia modificatoria, normatividad que corresponde al acuerdo municipal vigente al momento de la expedición de la licencia.

Que, de conformidad con el artículo 2.2.6.1.1.1. PARAGRAFO 1 del Decreto Nacional 1077/2015 modificado parcialmente por el artículo 6 del Decreto Nacional 1783/2021, las licencias urbanísticas, esta sujetas a Prorrogas y/o Revalidaciones:



	PLANEACIÓN ESTRATÉGICA DE LA CALIDAD	CÓDIGO: FGD02-05
	GESTIÓN DOCUMENTAL	VERSIÓN: 03
	RESOLUCIÓN PRORROGA DE LICENCIA URBANÍSTICA	Página 11 de 28

SUBSECRETARIA DE CONTROL URBANO

ARTÍCULO 2.2.6.1.1.1. Modificado por el art. 6, Decreto Nacional 1783 de 2021. <El nuevo texto es el siguiente> **Licencia urbanística.** Para adelantar obras de construcción, ampliación, modificación, adecuación, reforzamiento estructural, restauración, reconstrucción, cerramiento y demolición de edificaciones, y de urbanización, parcelación, loteo o subdivisión de predios localizados en terrenos urbanos, de expansión urbana y rurales, se requiere de manera previa a su ejecución la obtención de la licencia urbanística correspondiente. Igualmente se requerirá licencia para la ocupación del espacio público con cualquier clase de amueblamiento o para la intervención del mismo salvo que la ocupación u obra se ejecute en cumplimiento de las funciones de las entidades públicas competentes.

La licencia urbanística es el acto administrativo de carácter particular y concreto, expedido por el curador urbano o la autoridad municipal o distrital competente, por medio del cual se autoriza específicamente a adelantar obras de urbanización y parcelación de predios, de construcción, ampliación, modificación, adecuación, reforzamiento estructural, restauración, reconstrucción, cerramiento y demolición de edificaciones, de intervención y ocupación del espacio público, y realizar el loteo o subdivisión de predios.

El otorgamiento de la licencia urbanística implica la adquisición de derechos de desarrollo y construcción en los términos y condiciones contenidos en el acto administrativo respectivo, así como la certificación del cumplimiento de las normas urbanísticas y sismorresistentes y demás reglamentaciones en que se fundamenta, y conlleva la autorización específica sobre uso y aprovechamiento del suelo en tanto esté vigente o cuando se haya ejecutado la obra siempre y cuando se hayan cumplido con todas las obligaciones establecidas en la misma.


Las modificaciones de licencias vigentes se resolverán con fundamento en las normas urbanísticas y demás reglamentaciones que sirvieron de base para su expedición.

Parágrafo 1º. Las licencias urbanísticas y sus modalidades podrán ser objeto de prórrogas, modificaciones y revalidaciones.

Que, de conformidad con el artículo 2.2.6.1.2.4.1., del Decreto Nacional 1077/2015 modificado parcialmente por el artículo 27 del Decreto Nacional 1783/2021, las licencias urbanísticas, la solicitud de Prórroga debe presentarse dentro de los treinta (30) días hábiles antes del vencimiento de la respectiva licencia, para lo cual el solicitante dio cumplimiento a la norma, presentando la solicitud dentro del término legal quedando radicada en legal y debida forma:

ARTÍCULO 2.2.6.1.2.4.1. Modificado por el art. 27, Decreto Nacional 1783 de 2021. <El nuevo texto es el siguiente> **Vigencia de las licencias.** Las licencias de urbanización en las modalidades de desarrollo y reurbanización, las licencias de parcelación y las licencias de construcción en la modalidad de obra nueva, así como las revalidaciones de estas clases y modalidades, tendrán una vigencia de treinta y seis (36)



	PLANEACIÓN ESTRATÉGICA DE LA CALIDAD	CÓDIGO: FGD02-05
	GESTIÓN DOCUMENTAL	VERSIÓN: 03
	RESOLUCIÓN PRORROGA DE LICENCIA URBANÍSTICA	Página 12 de 28

SUBSECRETARIA DE CONTROL URBANO

meses prorrogables por una sola vez por un plazo adicional de doce (12) meses, contados a partir de la fecha en que queden en firme los actos administrativos por medio de los cuales fueron otorgadas. Las licencias de construcción en modalidades diferentes a la modalidad de obra nueva y las licencias de intervención y ocupación del espacio público, así como las revalidaciones de estas clases y modalidades, tendrán una vigencia de veinticuatro (24) meses prorrogables por una sola vez por un plazo adicional de doce (12) meses, contados a partir de la fecha en que queden en firme los actos administrativos por medio de los cuales fueron otorgadas.

Las licencias de urbanización en la modalidad de saneamiento y las licencias de parcelación para saneamiento tienen una vigencia de doce (12) meses, no prorrogables.


Cuando en un mismo acto se conceda licencia de urbanización en las modalidades de desarrollo o reurbanización, licencia de parcelación y licencia de construcción en modalidad de obra nueva, tendrán una vigencia de cuarenta y ocho (48) meses prorrogables por un período adicional de doce (12) meses, contados a partir de la fecha en que quede en firme el acto administrativo mediante el cual se otorgan las respectivas licencias.

Si en el mismo acto se concede licencia de urbanización en las modalidades de desarrollo o reurbanización, licencia de parcelación y licencia de construcción en una modalidad distinta a las modalidades de obra nueva y de cerramiento, tendrán una vigencia de treinta y seis (36) meses prorrogables por una sola vez por un plazo adicional de doce (12) meses, contados a partir de la fecha en que quede en firme el acto administrativo mediante el cual se otorgan las respectivas licencias.

La solicitud de prórroga de una licencia urbanística deberá radicarse con la documentación completa a más tardar treinta (30) días hábiles antes del vencimiento de la respectiva licencia. La solicitud deberá acompañarse de la manifestación bajo la gravedad del juramento de la iniciación de obra por parte del urbanizador o constructor responsable.


Que, La Subsecretaria de Control Urbano indica por este acto administrativo al SOLICITANTE – TITULAR DE LA LICENCIA, que debe dar cumplimiento a las siguientes OBLIGACIONES según lo exigido por el Decreto 1077/15 Artículo 2.2.6.1.2.3.6 modificado por el Art. 11 del Decreto 1203/17, según correspondan a la naturaleza del proyecto a desarrollar:

1. Ejecutar las obras de forma tal que se garantice la salubridad y seguridad de las personas, así como la estabilidad de los terrenos y edificaciones vecinas y de los elementos constitutivos del espacio público.
2. Cuando se trate de licencias de urbanización, ejecutar las obras de urbanización con sujeción a los proyectos técnicos aprobados y entregar y dotar las áreas públicas objeto de cesión gratuita con destino a vías locales, equipamientos colectivos y espacio público, de acuerdo con las especificaciones que la autoridad competente expida.

	PLANEACIÓN ESTRATÉGICA DE LA CALIDAD	CÓDIGO: FGD02-05
	GESTIÓN DOCUMENTAL	VERSIÓN: 03
	RESOLUCIÓN PRORROGA DE LICENCIA URBANISTICA	Página 13 de 28

SUBSECRETARIA DE CONTROL URBANO

3. Mantener en la obra la licencia y los planos aprobados, y exhibirlos cuando sean requeridos por la autoridad competente.
4. Cumplir con el programa de manejo ambiental de materiales y elementos a los que hace referencia la Resolución número 541 de 1994 del Ministerio del Medio Ambiente, o el acto que la modifique o sustituya, para aquellos proyectos que no requieren licencia ambiental, o planes de manejo, recuperación o restauración ambiental, de conformidad con el decreto único del sector ambiente y desarrollo sostenible en materia de licenciamiento ambiental.
5. Cuando se trate de licencias de construcción, solicitar la Autorización de Ocupación de Inmuebles al concluir las obras de edificación en los términos que establece el artículo 2.2.6.1.4.1 del presente decreto.
6. Someter el proyecto a supervisión técnica independiente en los términos que señala el Título I del Reglamento Colombiano de Construcción Sismo resistente (NSR) 10.
7. Garantizar durante el desarrollo de la obra la participación del diseñador estructural del proyecto y del arquitecta geotecnista responsables de los planos y estudios aprobados, con el fin de que atiendan las consultas y aclaraciones que solicite el constructor y/o supervisor técnico independiente. Las consultas y aclaraciones deberán incorporarse en la bitácora del proyecto y/o en las actas de supervisión.
8. Designar en un término máximo de 15 días hábiles al profesional que reemplazará a aquel que se desvinculó de la ejecución de los diseños o de la ejecución de la obra. Hasta tanto se designe el nuevo profesional, el que asumirá la obligación del profesional saliente será el titular de la licencia.
9. Obtener, previa la ocupación y/o transferencia de las nuevas edificaciones que requieren supervisión técnica independiente, el Certificado Técnico de Ocupación emitido por parte del Supervisor Técnico Independiente siguiendo lo previsto en el Título I del Reglamento Colombiano de Construcción Sismo resistente NSR-10. La ocupación de edificaciones sin haber protocolizado y registrado el Certificado Técnico de Ocupación ocasionará las sanciones correspondientes, incluyendo las previstas en el Código Nacional de Policía y Convivencia, Ley 1801 de 2016 o la norma que la adicione, modifique o sustituya.
10. Remitir, para el caso de proyectos que requieren supervisión técnica independiente, copia de las actas de la supervisión técnica independiente que se expidan durante el desarrollo de la obra, así como el certificado técnico de ocupación, a las autoridades competentes para ejercer el control urbano en el municipio o distrito quienes remitirán copia a la entidad encargada de conservar el expediente del proyecto, y serán de público conocimiento. En los casos de patrimonios autónomos en los que el fiduciario ostente la titularidad del predio y/o de la licencia de construcción, se deberá prever en el correspondiente contrato fiduciario quien es el responsable de esta obligación.


	PLANEACIÓN ESTRATÉGICA DE LA CALIDAD	CÓDIGO: FGD02-05
	GESTIÓN DOCUMENTAL	VERSIÓN: 03
	RESOLUCIÓN PRORROGA DE LICENCIA URBANISTICA	Página 14 de 28

SUBSECRETARIA DE CONTROL URBANO

11. Realizar los controles de calidad para los diferentes materiales y elementos que señalen las normas de construcción sismo resistente.
12. Instalar los equipos, sistemas e implementos de bajo consumo de agua, establecidos en la Ley 373 de 1997 o la norma que la adicione, modifique o sustituya.
13. Cumplir con las normas vigentes de carácter nacional, municipal o distrital sobre eliminación de barreras arquitectónicas para personas en situación de discapacidad.
14. Cumplir con las disposiciones contenidas en las normas de construcción sismo-resistente vigente.
15. Dar cumplimiento a las disposiciones sobre construcción sostenible que adopte el Ministerio de Vivienda, Ciudad y Territorio o los municipios o distritos en ejercicio de sus competencias.

Que, Además de lo anterior, es deber y responsabilidad del propietario y/o constructor responsable durante la vigencia de la presente resolución:

- 1- Adelantar los trámites pertinentes ante las Empresas prestadoras de Servicios Públicos y el cumplimiento total de la normatividad respectiva, instalar equipos, sistemas e implementos de bajo consumo de agua, establecidos en la Ley 373 de 1997 o la norma que la adicione, modifique o sustituya, instalar los medidores de Energía Eléctrica en un sitio visible desde el andén, sin ocupar espacios públicos, el cual permita la verificación y lectura de consumos por parte de la Empresa responsable.
- 2- De requerir la obra algún tipo de autorización ambiental conforme lo expresa la Ley 99/93 y sus Decretos Reglamentarios, tramitarla ante CORPONOR.
- 3- Dar cumplimiento al Acuerdo 003 de 1997, que se refiere a la reglamentación y el manejo de los escombros y otras normas sobre el espacio público y protección de los peatones, etc.
- 4- Instalar valla con información de la licencia expedida durante el término de ejecución de las obras, conforme al Decreto 1077/15 Artículo 2.2.6.1.4.9.
- 5- Desarrollar la obra conforme a las normas urbanísticas, arquitectónicas y especificaciones vigentes, atendiendo el proyecto presentado ante este despacho y que se aprueba por este acto.
- 6- Advertir al constructor responsable el deber de dar cumplimiento al Artículo 12 de la Ley 14/75, sobre la contratación de un técnico constructor durante la ejecución de las obras.
- 7- El proyecto deberá integrarse con el espacio público con niveles que garanticen la libre movilidad de las personas, en cumplimiento de la Ley 361 de 1997, Decreto 1538 de 17 de mayo de 2005 del MAVDT.

	PLANEACIÓN ESTRATÉGICA DE LA CALIDAD	CÓDIGO: FGD02-05
	GESTIÓN DOCUMENTAL	VERSIÓN: 03
	RESOLUCIÓN PRORROGA DE LICENCIA URBANISTICA	Página 15 de 28

SUBSECRETARIA DE CONTROL URBANO


- 8- Es su deber atender el cumplimiento de la Resoluciones 90907 de 2013, 90795 de 2014 y 40492 de 2015 - RETIE, en especial contar con la declaración de cumplimiento del reglamento técnico de instalaciones eléctricas (RETIE) firmada por el constructor responsable referente a las distancias mínimas de seguridad, conforme lo exige el Art. 13.3 de la norma en cita y garantizar su cumplimiento en el proyecto.
- 9- Atender lo dispuesto en la Resolución 3673 de 2008, del Ministerio de Protección Social por la cual se establece el Reglamento Técnico de trabajo seguro en alturas del Ministerio de Protección Social, especialmente lo dispuesto en los títulos IV, V y VI.

Que, Corresponde la subsecretaria de Control Urbano o por conducto de sus inspectores, el ejercicio de la vigilancia y control durante la ejecución de las obras, con el fin de asegurar el cumplimiento de la licencia urbanística y demás normas contenidas en el Plan Básico de Ordenamiento Territorial, sin perjuicio de las facultades atribuidas a los funcionarios del Ministerio Público y de las veedurías en defensa tanto del orden jurídico, del ambiente y del patrimonio y espacios públicos, como de los intereses colectivos y de la sociedad en general. (Art. 2.2.6.1.4.11 Decreto 1077 de 2015).

Que, De conformidad con el Artículo 2.2.6.1.2.3.3 del Decreto 1077 de 2015: “Efectos de la licencia. De conformidad con lo dispuesto en el literal a. del artículo 5º del Decreto-ley 151 de 1998, el otorgamiento de la licencia determinará la adquisición de los derechos de construcción y desarrollo, ya sea parcelando, urbanizando o construyendo en los predios objeto de la misma en los términos y condiciones expresados en la respectiva licencia. La expedición de licencias no conlleva pronunciamiento alguno acerca de la titularidad de derechos reales ni de la posesión sobre el inmueble o inmuebles objeto de ella. Las licencias recaen sobre uno o más predios y/o inmuebles y producen todos sus efectos aun cuando sean enajenados.”

Que, El titular de la licencia será el responsable de todas las obligaciones urbanísticas y arquitectónicas adquiridas con ocasión de su expedición y extracontractualmente por los perjuicios que se causaren a terceros en desarrollo de la misma. Parágrafo. Cuando los profesionales que suscriben el formulario único nacional para la solicitud de licencias se desvinculen de la ejecución de los diseños o de la ejecución de la obra, deberán informar de este hecho al curador urbano o a la autoridad municipal o distrital encargada de expedir las licencias, según corresponda, quien de inmediato procederá a requerir al titular de la licencia para que informe de su reemplazo en un término máximo de 15 días hábiles. El profesional que se desvincule del proceso será responsable de las labores adelantadas bajo su gestión hasta tanto se designe uno nuevo. En caso de que el curador urbano que otorgó la licencia ya no estuviere en 163.054, se deberá informar a la autoridad municipal o distrital encargada.

Que, se encuentran completos los requisitos de Ley para acceder a la solicitud de PRORROGA de licencia de urbanismo y de construcción del proyecto denominado **ESTACIÓN BASE TIPO C – LA PARADA (CONVENIO INTERADMINISTRATIVO SUSCRITO ENTRE LA NACIÓN MINISTERIO DEL INTERIOR FONDO**

	PLANEACIÓN ESTRATÉGICA DE LA CALIDAD	CÓDIGO: FGD02-05
	GESTIÓN DOCUMENTAL	VERSIÓN: 03
	RESOLUCIÓN PRORROGA DE LICENCIA URBANISTICA	Página 16 de 28

SUBSECRETARIA DE CONTROL URBANO

NACIONAL DE SEGURIDAD Y CONVIVENCIA CIUDADANA FONSECON Y DEPARTAMENTO NORTE DE SANTANDER. modalidad obra nueva, presentada por la **UNION TEMPORAL ESTACION LA PARADA OCO-CC**, identificada con Nit N° 901.514.217-6 y quien actúa en calidad de representante legal **FELIX ANDRES TRUJILLO AMAYA** identificado con cedula de ciudadanía N° 1.090.407.083.


Este despacho en mérito de lo expuesto:

RESUELVE

PRIMERO: Conceder **PRORROGA** por un periodo de doce (12) meses a la licencia de urbanismo y construcción modalidad Obra Nueva del proyecto denominado **ESTACIÓN BASE TIPO C – LA PARADA (CONVENIO INTERADMINISTRATIVO SUSCRITO ENTRE LA NACIÓN MINISTERIO DEL INTERIOR FONDO NACIONAL DE SEGURIDAD Y CONVIVENCIA CIUDADANA FONSECON Y DEPARTAMENTO NORTE DE SANTANDER N° 54874-0-22-0101** expedida el 23 de marzo de 2022 a nombre de **UNION TEMPORAL ESTACION LA PARADA OCO-CC**, identificada con Nit N° 901.514.217-6 y quien actúa en calidad de representante legal **FELIX ANDRES TRUJILLO AMAYA** identificado con cedula de ciudadanía N° 1.090.407.083, para el predio identificado con matrícula inmobiliaria N° **260-340728**, Código Catastral: **01-01-0258-0004-000** ubicado según nomenclatura del IGAC: AU INTL 9 190 LT 1 BR LAPARADA y nomenclatura según instrumentos públicos 1) AUTOPISTA INTERNACIONAL # 9-190 SECTOR SAN PEDRO BARRIO LA PARADA LOTE N°1, MUNICIPIO DE VILLA DEL ROSARIO, JURISDICCIÓN DEL MUNICIPIO DE VILLA DEL ROSARIO,


SEGUNDO: La **PRORROGA** que se concede a nombre de **UNION TEMPORAL ESTACION LA PARADA OCO-CC**, identificada con Nit N° 901.514.217-6 y quien actúa en calidad de representante legal **FELIX ANDRES TRUJILLO AMAYA** identificado con cedula de ciudadanía N° 1.090.407.083, es para desarrollar el siguiente proyecto:

Dirección: la **AU INTL 9 190 LT 1 BR LAPARADA**, del municipio de villa del rosario.

	PLANEACIÓN ESTRATÉGICA DE LA CALIDAD	CÓDIGO: FGD02-05
	GESTIÓN DOCUMENTAL	VERSIÓN: 03
	RESOLUCIÓN PRORROGA DE LICENCIA URBANISTICA	Página 17 de 28

SUBSECRETARIA DE CONTROL URBANO

DESCRIPCIÓN DEL PROYECTO: SOLICITUD DE LICENCIA DE URBANISMO Y CONSTRUCCIÓN MODALIDAD OBRA NUEVA DEL PROYECTO ESTACION BASE TIPO C – LA PARADA (CONVENIO INTERADMINISTRATIVO SUSCRITO ENTRE LA NACION MINISTERIO DEL INTERIOR FONDO NACIONAL DE SEGURIDAD Y CONVIVENCIA CIUDADANA FONSECON Y DEPARTAMENTO NORTE DE SANTANDER COMPUESTA POR: PRIMER PISO BLOQUE A: PARQUEADEROS (AUTOMOVILES, P.M.R, CAMIONES, MOTOCICLETAS), ZONA VERDES, AREA DE ESPERA, GUARDIA,OFICINA DE COMANDO DE ESTACION, BAÑO PRIVADO COMANDANTE, AYUDANTE DE COMANDO, OFICINA SUBCOMANDO DE ESTACION, BAÑO PRIVADO SUBCOMANDANTE, OFICINA DE DENUNCIAS CONTRAVENCIONES, OFICINA DE ATENCION AL CIUDADANO(O.A.C), OFICINA DE VIGILANCIA COMUNITARIA (PNCVV), OFICINA DE INFANCIA Y ADOLESCENCIA, RADICACION, SALA DE JUNTAS, ARCHIVO ADMINISTRATIVO, SALA, MULTIPLE, DEPOSITO SALA MULTIPLE, BAÑO SALA MULTIPLE – MUJERES, BAÑO SALA MULTIPLE – HOMBRES), BAÑ SALA MULTIPLE – PMR, CUARTO DE ASEO, ASCENSOR, CIRCULACION, SEGUNDO PISO BLOQUE A: CCTV, SALA 1-2-3, CUAARTO TERMICO 1, CUARTO TERMICO 2, ACHIVO SALA 1-2-3, OFICINA COMANDO DISTRITO, BAÑO PRIVADO SUBCOMANDANTE, SALA DE JUNTAS, AYUDANTE COMANDO DE DISTRITO, OFICINA DE RECURSOS HUMANOS, OFICINA DE ASUNTOS DISCIPLINARIOS, OFICINA JEFE DE COMUNICACIONES, OFICINA DE PLANEACION, OFICINA DE ESTADISTICA, OFICINA DE COORDINADOR LOGISTICO, OFICINA COSEC, OFICINA PROGRAMA DE BACHILLERES Y POLICIA AMBIENTAL, OFICINA SECCIONAL DE TRANSITO Y TRASNP, OFICINA ESCUADRON MOVIL MOTORIZADO, OFICINA DE CARABINEROS (EMCAR), OFICINA SUB-SIPOL, OFICINA SUB-SIJIN, ALMACEND E EVIDENCIAS, SALA DE CRISIS, CUARTO DE CONTROLES – SALA DE CRISIS, AREA DE ESPERA, BAÑO SOCIAL (MUJERES), BAÑO SOCIAL (HOMBRES Y PERSONAS CON LIMITACIONES FISICAS), AREA DE CIRCULACIONES, AREA OCUPADA POR MANPOSTERIAS Y ESTRUCTURAS, PRIMER PISO BLOQUE B: AARMERILLO, COCINA, DESPENSA, SALON COMEDOR, BAÑOS, CUARTO TERMICO, CIRCULACION, SEGUNDO PISO BLOQUE B: SALON DE TV Y DESCANSO, ORATORIO, SALA POLICAFE, BAÑOS, LOCAL CAFETERIA , SALON CAFETERIA, AREA DE CIRCULACION, AREA DE MANPOSTERIA Y ESTRUCTURAS, PRIMER PISO BLOQUE C: ALOJAMIENTO COLECTIVO TIPO PATRULLEROS (3 CAMAROTES PARA 6 HOMBRES) INCLUYE ZONA VESTIER CON 6 CLOSET 60 X 60 Y BATERÍA DE BAÑOS (2 SANITARIOS, 2 LAVAMANOS, 2 DUCHAS, 1 ORINAL), ALOJAMIENTO COLECTIVO TIPO SUBOFICIALES (2 CAMAROTES PARA 4 HOMBRES) INCLUYE ZONA VESTIER CON 4 CLOSET 60 X 60 Y 1 SANITARIO, 2 LAVAMANOS, 2 DUCHAS, 1 ORINA, POCETA DE ASEO), ALOJAMIENTO OFICIALES (2 CAMAS SENCILLAS) INCLUYE ZONA DORMITORIO, ESCRITORIO, VESTIER CON 2 CLOSET 110 X 60 Y BAÑO MULTIFUNCIONAL, ALOJAMIENTO FEMENINO (3 CAMAROTES PARA 6 HOMBRES) INCLUYE ZONA VESTIER CON 6 CLOSET 60 X 60 Y BATERÍA DE BAÑOS (2 SANITARIOS, 2 LAVAMANOS, 2 DUCHAS), APARTAMENTO SOCIAL, HABITACION PRINCIPAL, HABITACION SEGUNDARIA, HALL, BAÑO, SALA ESTAR – COMEDOR TIPO PANTRY, COCINA, ZONA DE ROPAS, CIRCULACION, SEGUNDO PISO BLOQUE C: ALOJAMIENTO COLECTIVO TIPO PATRULLEROS (3 CAMAROTES PARA 6 HOMBRES) INCLUYE ZONA VESTIER CON 6 CLOSET 60 X 60 Y BATERÍA DE BAÑOS (2 SANITARIOS, 2 LAVAMANOS, 2 DUCHAS, 1 ORINAL), ALOJAMIENTO OFICIALES (2


	PLANEACIÓN ESTRATÉGICA DE LA CALIDAD	CÓDIGO: FGD02-05
	GESTIÓN DOCUMENTAL	VERSIÓN: 03
	RESOLUCIÓN PRORROGA DE LICENCIA URBANISTICA	Página 18 de 28

SUBSECRETARIA DE CONTROL URBANO

CAMAS SENCILLAS) INCLUYE ZONA DORMITORIO, ESCRITORIO, VESTIER CON 2 CLOSET 110 X 60 Y BAÑO MULTIFUNCIONAL, ALOJAMIENTO FEMENINO (3 CAMAROTES PARA 6 HOMBRES) INCLUYE ZONA VESTIER CON 6 CLOSET 60 X 60 Y BATERÍA DE BAÑOS (2 SANITARIOS, 2 LAVAMANOS, 2 DUCHAS), ZONA DE ROPAS/LAVANDERIA Y CUARTO ASEO, AREA DE CIRCULACION, AREA OCUPADA POR MANPOSTERIA Y ESTRUCTURAS, PRIMER PISO BLOQUE D: ALOJAMIENTO COLECTIVO TIPO PATRULLEROS (3 CAMAROTES PARA 6 HOMBRES) INCLUYE ZONA VESTIER CON 6 CLOSET 60 X 60 Y BATERÍA DE BAÑOS (2 SANITARIOS, 2 LAVAMANOS, 2 DUCHAS, 1 ORINAL), ZONA DE ROPAS/LAVANDERIA Y CUARTO ASEO, CUARTO TECNICO, CIRCULACION, SEGUNDO PISO BLOQUE D: ALOJAMIENTO COLECTIVO TIPO PATRULLEROS (3 CAMAROTES PARA 6 HOMBRES) INCLUYE ZONA VESTIER CON 6 CLOSET 60 X 60 Y BATERÍA DE BAÑOS (2 SANITARIOS, 2 LAVAMANOS, 2 DUCHAS, 1 ORINAL), AREA DE CIRCULACIONES, AREA OCUPADA POR MANPOSTERIA Y ESTRUCTURAS, PRIMER PISO BLOQUE E: ALOJAMIENTO COLECTIVO TIPO PATRULLEROS (3 CAMAROTES PARA 6 HOMBRES) INCLUYE ZONA VESTIER CON 6 CLOSET 60 X 60 Y BATERÍA DE BAÑOS (2 SANITARIOS, 2 LAVAMANOS, 2 DUCHAS, 1 ORINAL), ZONA DE ROPAS/LAVANDERIA Y CUARTO ASEO, CUARTO TERMICO, SEGUNDO PISO BLOQUE E: ALOJAMIENTO COLECTIVO TIPO PATRULLEROS (3 CAMAROTES PARA 6 HOMBRES) INCLUYE ZONA VESTIER CON 6 CLOSET 60 X 60 Y BATERÍA DE BAÑOS (2 SANITARIOS, 2 LAVAMANOS, 2, ARE ACIRCULACION, AREA OCUPADA POR MANPOSTERIA Y ESTRUCTURAS, PRIMER PISO BLOQUE F: CUARTO DE EQUIPO HIDROACUMULADOR, TANQUE BAJO ALMACENAMIENTO (40M3), BODEGA INTENDENCIAS, CUARTO DE BASURAS, PLANTA ELECTRICA, CUAARTO ELECTRICO, CELDA RETENIDOS TRANSITORIOS HOMBRES, CELDA TRANSCITORIOS MUJERES, SERVICIOS SANITARIOS, ZONA DE SEGURIDAD RETENIDOS, GARITAS DE VIGILANCIA, GARITA DE ACCESO, BODEGA INTENDENCIAS 2, ACESO CUBIERTO, AREA DE CIRCULACIONES, AREA OCUPADA DE MANPOSTERIA Y ESTRUCTURAS, CON UNA AREA DE TERRENO 25553.69 M2 Y UN AREA TOTAL CONSTRUIDA DE 5422.62 M2.

Uso de la edificación: zona actividad mixta de vivienda y empleo (ZAMVE).

Una vez identificado el inmueble antes descrito y clasificado su uso propuesto, la secretaria de planeación lo encuentra ADECUADO AL USO PROPUESTO.

	PLANEACIÓN ESTRATÉGICA DE LA CALIDAD	CÓDIGO: FGD02-05
	GESTIÓN DOCUMENTAL	VERSIÓN: 03
	RESOLUCIÓN PRORROGA DE LICENCIA URBANISTICA	Página 19 de 28

SUBSECRETARIA DE CONTROL URBANO


CUADRO DE AREAS

CONSOLIDADO AREAS CONSTRUIDAS					
BLOQUE	PISO	AREAS NETAS	CIRCULACIONES	MUROS, MAMPOSTERIA, DUCTOS, ESTRUCTURA	TOTAL (M2)
A	1	282.22	98.69	81.99	462.90
	2	346.64	53.09	63.34	463.07
B	1	315.98	90.20	54.15	460.33
	2	240.99	40.98	31.91	313.88
C	1	429.18	97.71	37.99	564.88
	2	344.33	72.68	101.02	518.03
D	1	489.32	114.17	150.90	754.39
	2	474.24	87.27	125.74	687.25
E	1	331.24	86.24	102.20	519.68
	2	316.16	59.54	83.76	459.46
F	1	324.91	12.75	-118.91	218.75
SUBTOTALES (M2)		3895.21	813.32	714.09	5422.62
AREA CONSTRUIDA EN PRIMER PISO (M2)					2980.93
AREA CONSTRUIDA EN PISOS SUPERIORES (M2)					2441.69
TOTAL AREA NETA CONSTRUIDA (M2)					5422.62
AREA LOTE (M2)					25553.69
INDICE DE OCUPACION					0.12
INDICE DE CONSTRUCCION					0.21
AREA URBANISMO (M2)					3149.03
PARQUEADEROS					
AREA (M2)					3040.73
AUTOMOVILES					56
P.M.R.					4
CAMIONES					5
MOTOCICLETAS					180
AREA ZONAS VERDES (M2)					16383

CUADRO DE AREAS UT					
DIRECCION ADMINISTRATIVA Y FINANCIERA					
GRUPO DE SEGUIMIENTO A PROYECTOS					
PROYECTO: "DISTRITO DE POLICIA TIPO C (300 HOMBRES + 18 MUJERES)" T= 318 FUNCIONARIOS					
PROGRAMA ARQUITECTÓNICO DE ÁREAS					
BLOQUE A					
ZONA	OFICINA O DEPENDENCIA	Nº Vozes que repite	Nº DE PERSONAS POR ESPACIO	AREA MINIMA REQUERIDA (M2)	AREA PARCIAL (M2)
C	PISO 1				
	HALL ACCESO Y ÁREA DE ESPERA	1	*	24.29	24.29
	GUARDIA	1	1	9.86	9.86
	OFICINA COMANDO DE ESTACION	1	1	16.66	16.66
	Baño privado comandante	1	*	2.14	2.14
	AYUDANTE DE COMANDO	1	*	7.66	7.66
	OFICINA SUBCOMANDO DE ESTACION	1	1	11.37	11.37
	Baño privado Subcomandante	1	*	1.72	1.72
	OFICINA DE DENUNCIAS Y CONTRAVENCIONES	1	1	7.80	7.80
	OFICINA ATENCIÓN AL CIUDADANO (O.A.C.)	1	1	23.82	23.82
	OFICINA DE VIGILANCIA COMUNITARIA (PNVCC)	1	1	7.71	7.71
	OFICINA DE INFANCIA Y ADOLESCENCIA	1	1	16.21	16.21
	RADICACIÓN	1	1	6.12	6.12
	SALA DE JUNTAS	1	*	8.92	8.92
	ARCHIVO ADMINISTRATIVO	1	*	7.26	7.26
	SALA MÚLTIPLE	1	*	96.76	96.76
	Depósito sala múltiple	1	*	4.12	4.12
	Baño Sala Múltiple - mujeres	1	*	9.34	9.34
	Baño Sala Múltiple - hombres	1	*	9.98	9.98
	Baño Sala Múltiple - PMR	1	*	6.23	6.23
	Cuarto de aseo	1	*	2.62	2.62
	Ascensor	1	*	3.63	3.63
	TOTAL AREAS NETAS PISO 1				282.22
	Circulación	1	*	98.69	98.69
	PISO 2				
	CCTV - 123	1	2	20.70	20.70
	SALA 1-2-3 (sala de radio, comunicaciones y centro de monitoreo)	1	*	49.94	49.94
	CUARTO TÉCNICO 1 (Armario Eléctrico)	1	*	5.96	5.96
	CUARTO TÉCNICO 2 (UPS - RACK - centro de cableado y tableros)	1	*	5.38	5.38
	ARCHIVO SALA 1-2-3	1	*	6.80	6.80
	OFICINA COMANDO DE DISTRITO	1	1	24.36	24.36
	Baño privado Subcomandante	1	*	2.14	2.14
	SALA DE JUNTAS	1	*	12.49	12.49
	AYUDANTE COMANDO DE DISTRITO	1	*	8.82	8.82
	OFICINA RECURSOS HUMANOS	1	1	17.72	17.72
	OFICINA ASUNTOS DISCIPLINARIOS	1	1		
	OFICINA JEFE DE COMUNICACIONES	1	1		
	OFICINA DE PLANEACION	1	1		
	OFICINA DE ESTADÍSTICA	1	1		
	OFICINA COORDINADOR LOGISTICO (Movilidad e Intendencia)	2	1		
	OFICINA COSEC	1	1		
	OFICINA PROGRAMA BACHILLERES Y POLICIA AMBIENTAL	2	1		
	OFICINA SECCIONAL DE TRÁNSITO Y TRANSP.	2	1		
	OFICINA ESCUADRÓN MOVIL MOTORIZADO	1	1		
	OFICINA CARABINEROS (EMCAR)	2	1		
	OFICINA DE TELEMÁTICA	1	1	14.40	14.40
	OFICINA SUB-SIPOL	1	1		
	OFICINA SUB-SIJIN	1	1		
	Almacén de evidencias	1	1	4.17	4.17
	SALA DE CRISIS	1	*	44.14	44.14
	Cuarto de controles - sala de crisis	1	*	6.32	6.32
	ÁREA DE ESPERA	1	*	8.09	8.09
	BAÑO SOCIAL (Mujeres)	1	*	8.80	8.80
	BAÑO SOCIAL (Hombres y personas con limitaciones físicas)	1	*	9.87	9.87
	TOTAL AREAS NETAS PISO 2				346.64
	Circulación	1	*	98.69	98.69
	SUBTOTAL AREA NETA				628.56
	AREA DE CIRCULACIONES				181.78
	AREA OCUPADA POR MAMPOSTERIAS Y				145.33
	TOTAL ZONA ADMINISTRATIVA				925.97

CUADRO DE AREAS UT					
DIRECCION ADMINISTRATIVA Y FINANCIERA					
GRUPO DE SEGUIMIENTO A PROYECTOS					
PROYECTO: "DISTRITO DE POLICIA TIPO C (300 HOMBRES + 18 MUJERES)" T= 318					
FUNCIONARIOS					
PROGRAMA ARQUITECTÓNICO DE ÁREAS					
BLOQUE B					
ZONA	OFICINA O DEPENDENCIA	N° Veces que repite	N° DE PERSONAS POR ESPACIO	AREA MINIMA REQUERIDA (M2)	AREA PARCIAL (M2)
SOCIAL BLOQUE B	PISO 1				
	ARMERILLO	1	*	67.01	67.01
	COCINA	1	*	43.12	43.12
	DESPENSA	1	*	11.44	11.44
	SALON COMEDOR	1	4	180.86	180.86
	BAÑOS	1	*	11.92	11.92
	CUARTO TECNICO	1		1.63	1.63
	TOTAL AREAS NETAS PISO 1				316.98
	Circulación	1	*		90.20
	PISO 2				
	SALON DE TV y DESCANSO	1	*	131.27	131.27
	ORATORIO	1	*	30.96	30.96
	SALA POLICAFÉ	1	*	32.96	32.96
	BAÑOS	2	*	11.91	23.82
	LOCAL CAFETERÍA SALON CAFETERIA	1		21.99	21.99
	TOTAL AREAS NETAS PISO 2				240.99
	Circulación	1	*		40.98
SUBTOTAL AREA NETA					556.97
AREA DE CIRCULACIONES				24%	131.18
AREA OCUPADA POR MAMPOSTERIAS Y ESTRUCTURAS				16%	86.06
TOTAL ZONA SOCIAL BLOQUE B					774.21

CUADRO DE AREAS UT					
DIRECCION ADMINISTRATIVA Y FINANCIERA					
GRUPO DE SEGUIMIENTO A PROYECTOS					
PROYECTO: "DISTRITO DE POLICIA TIPO C (300 HOMBRES + 18 MUJERES)" T= 318					
FUNCIONARIOS					
PROGRAMA ARQUITECTÓNICO DE ÁREAS					
BLOQUE C					
ZONA	OFICINA O DEPENDENCIA	N° Veces que repite	N° DE PERSONAS POR ESPACIO	AREA MINIMA REQUERIDA (M2)	AREA PARCIAL (M2)
ALOJAMIENTOS BLOQUE C	PISO 1				
	ALOJAMIENTO COLECTIVO TIPO PATRULLEROS (3 camarotes para 6 hombres) Incluye zona vestir con 6 closet 60 X 60 y batería de baños (2 sanitarios, 2 lavamanos, 2 duchas, 1 orinal)	2	6	39.49	78.98
	ALOJAMIENTO COLECTIVO TIPO SUBOFICIALES (2 camarotes para 4 hombres) Incluye zona vestir con 4 closet 60 X 60 y 1 sanitario, 2 lavamanos, 2 duchas, 1 orinal. Poceta de aseo)	3	4	32.91	98.73
	ALOJAMIENTO OFICIALES (2 camas sencillas) Incluye zona dormitorio, escritorio, vestir con 2 closet 110 X 60 y baño multifuncional	3	2	24.89	74.67
	ALOJAMIENTO FEMENINO (3 camarotes para 6 hombres) Incluye zona vestir con 6 closet 60 X 60 y batería de baños (2 sanitarios, 2 lavamanos, 2 duchas)	1	6	39.67	39.67
	APARTAMENTO FISCAL	1			66.61
	Habitacion principal	1		19.74	19.74
	Habitacion secundaria	1		13.66	13.66
	Hall	1		5.83	5.83
	Baño	1		3.99	3.99
	Sala Estar - Comedor tipo Pantry	1		16.60	16.60
	Cocina	1		7.31	7.31
	Zona de ropas	1		2.60	2.60
	TOTAL AREAS NETAS PISO 1				429.18
	Circulación	1	*	97.71	97.71
	PISO 2				
	ALOJAMIENTO COLECTIVO TIPO PATRULLEROS (3 camarotes para 6 hombres) Incluye zona vestir con 6 closet 60 X 60 y batería de baños (2 sanitarios, 2 lavamanos, 2 duchas, 1 orinal)	2	6	39.49	78.98
	ALOJAMIENTO COLECTIVO TIPO SUBOFICIALES (2 camarotes para 4 hombres) Incluye zona vestir con 4 closet 60 X 60 y 1 sanitario, 2 lavamanos, 2 duchas, 1 orinal. Poceta de aseo)	3	4	32.91	98.73
	ALOJAMIENTO OFICIALES (2 camas sencillas) Incluye zona dormitorio, escritorio, vestir con 2 closet 110 X 60 y baño multifuncional	3	2	24.89	74.67
	ALOJAMIENTO FEMENINO (3 camarotes para 6 hombres) Incluye zona vestir con 6 closet 60 X 60 y batería de baños (2 sanitarios, 2 lavamanos, 2 duchas)	2	6	39.67	79.14
	ZONA DE ROPAS/LAVANDERIA Y CUARTO ASEO	1		12.81	12.81
	TOTAL AREAS NETAS PISO 2				344.33
	Circulación	1	*	72.66	72.66
SUBTOTAL AREA NETA					773.61
AREA DE CIRCULACIONES				22%	170.39
AREA OCUPADA POR MAMPOSTERIAS Y ESTRUCTURAS				18%	139.01
TOTAL AREA DE ZONA DE ALOJAMIENTOS BLOQUE C					1082.91

	PLANEACIÓN ESTRATÉGICA DE LA CALIDAD	CÓDIGO: FGD02-05
	GESTIÓN DOCUMENTAL	VERSIÓN: 03
	RESOLUCIÓN PRORROGA DE LICENCIA URBANÍSTICA	Página 22 de 28

SUBSECRETARIA DE CONTROL URBANO

CUADRO DE AREAS UT

DIRECCION ADMINISTRATIVA Y FINANCIERA

GRUPO DE SEGUIMIENTO A PROYECTOS

PROYECTO: "DISTRITO DE POLICIA TIPO C (300 HOMBRES + 18 MUJERES)" T= 318

FUNCIONARIOS

PROGRAMA ARQUITECTÓNICO DE ÁREAS

BLOQUE D

ZONA	OFICINA O DEPENDENCIA	Nº Veces que repite	Nº DE PERSONAS POR ESPACIO	AREA MINIMA REQUERIDA (M2)	AREA PARCIAL (M2)			
PISO 1								
ALOJAMIENTOS BLOQUE D	ALOJAMIENTO COLECTIVO TIPO PATRULLEROS (3 camarotes para 6 hombres) Incluye zona vestier con 6 closet 60 X 60 y batería de baños (2 sanitarios, 2 lavamanos, 2 duchas, 1 orinal)	12	6	39.52	474.24			
	ZONA DE ROPAS/LAVANDERIA Y CUARTO ASEO	1		13.08	13.08			
	CUARTO TECNICO	1		2.00	2.00			
	TOTAL AREAS NETAS PISO 1				489.32			
	Circulación	1	*	114.17	114.17			
	PISO 2							
	ALOJAMIENTO COLECTIVO TIPO PATRULLEROS (3 camarotes para 6 hombres) Incluye zona vestier con 6 closet 60 X 60 y batería de baños (2 sanitarios, 2 lavamanos, 2 duchas, 1 orinal)	12	6	39.52	474.24			
	TOTAL AREAS NETAS PISO 2				474.24			
	Circulación	1	*	87.27	87.27			
	SUBTOTAL AREA NETA				963.56			
AREA DE CIRCULACIONES				21%	201.44			
AREA OCUPADA POR MAMPOSTERÍAS Y ESTRUCTURAS				29%	276.63			
TOTAL AREA DE ZONA DE ALOJAMIENTOS BLOQUE D					1441.63			

CUADRO DE AREAS UT

DIRECCION ADMINISTRATIVA Y FINANCIERA

GRUPO DE SEGUIMIENTO A PROYECTOS


PROYECTO: "DISTRITO DE POLICIA TIPO C (300 HOMBRES + 18 MUJERES)" T= 318

FUNCIONARIOS

PROGRAMA ARQUITECTÓNICO DE ÁREAS


BLOQUE E

ZONA	OFICINA O DEPENDENCIA	Nº Veces que repite	Nº DE PERSONAS POR ESPACIO	AREA MINIMA REQUERIDA (M2)	AREA PARCIAL (M2)			
PISO 1								
ALOJAMIENTOS BLOQUE E	ALOJAMIENTO COLECTIVO TIPO PATRULLEROS (3 camarotes para 6 hombres) Incluye zona vestier con 6 closet 60 X 60 y batería de baños (2 sanitarios, 2 lavamanos, 2 duchas, 1 orinal)	8	6	39.52	316.16			
	ZONA DE ROPAS/LAVANDERIA Y CUARTO ASEO	1		13.08	13.08			
	CUARTO TECNICO	1		2.00	2.00			
	TOTAL AREAS NETAS PISO 1				331.24			
	Circulación	1	*	86.24	86.24			
	PISO 2							
	ALOJAMIENTO COLECTIVO TIPO PATRULLEROS (3 camarotes para 6 hombres) Incluye zona vestier con 6 closet 60 X 60 y batería de baños (2 sanitarios, 2 lavamanos, 2 duchas, 1 orinal)	8	6	39.52	316.16			
	TOTAL AREAS NETAS PISO 2				316.16			
	Circulación	1	*	59.54	59.54			
	SUBTOTAL AREA NETA				647.40			
AREA DE CIRCULACIONES				23%	145.78			
AREA OCUPADA POR MAMPOSTERÍAS Y ESTRUCTURAS				29%	185.96			
TOTAL AREA DE ZONA DE ALOJAMIENTOS BLOQUE E					979.14			

	PLANEACIÓN ESTRATÉGICA DE LA CALIDAD	CÓDIGO: FGD02-05
	GESTIÓN DOCUMENTAL	VERSIÓN: 03
	RESOLUCIÓN PRORROGA DE LICENCIA URBANISTICA	Página 23 de 28

SUBSECRETARIA DE CONTROL URBANO

CUADRO DE AREAS UT					
DIRECCION ADMINISTRATIVA Y FINANCIERA					
GRUPO DE SEGUIMIENTO A PROYECTOS					
PROYECTO: "DISTRITO DE POLICIA TIPO C (300 HOMBRES + 18 MUJERES)" T= 318					
FUNCIONARIOS					
PROGRAMA ARQUITECTÓNICO DE ÁREAS					
BLOQUE F					
ZONA	OFICINA O DEPENDENCIA	Nº Veces que repite	Nº DE PERSONAS POR ESPACIO	AREA MINIMA REQUERIDA (M2)	AREA PARCIAL (M2)
RETENIDOS Y SERVICIOS GENERALES BLOQUE F	CUARTO EQUIPO HIDROACUMULADOR	1	*	8.23	8.23
	TANQUE BAJO ALMACENAMIENTO (40 M3)	1	*		0.00
	BODEGA INTENDENCIAS	1	*	12.05	12.05
	CUARTO DE BASURA	1	*	14.00	14.00
	PLANTA ELECTRICA (*opcional)	1	*	11.30	11.30
	CUARTO ELECTRICO	1	*	10.84	10.84
	SUBTOTAL AREA NETA SERVICIOS GENERALES				56.42
	CELDA RETENIDOS TRANSITORIOS HOMBRES	2	*	9.83	19.66
	CELDA RETENIDOS TRANSITORIOS MUJERES	1	*	9.83	9.83
	SERVICIOS SANITARIOS	1	*	6.20	6.20
	ZONA DE SEGURIDAD RETENIDOS	1	*	30.55	30.55
	GARITAS DE VIGILANCIA	14	*	3.24	45.36
	GARITA ACCESO	1	*	13.69	13.69
	BODEGA INTENDENCIAS 2	1	*	9.49	9.49
	ACCESO CUBIERTO	1	*		133.71
	SUBTOTAL AREA NETA RETENIDOS				268.49
	SUBTOTAL AREA NETAS SERVICIOS GENERALES + RETENIDOS				324.91
	AREA DE CIRCULACIONES			4%	12.75
	AREA OCUPADA POR MAMPOSTERÍAS Y ESTRUCTURAS			18%	56.99
	TOTAL ZONA RETENIDOS Y SERVICIOS GENERALES BLOQUE F				394.65

	PLANEACIÓN ESTRATÉGICA DE LA CALIDAD	CÓDIGO: FGD02-05
	GESTIÓN DOCUMENTAL	VERSIÓN: 03
	RESOLUCIÓN PRORROGA DE LICENCIA URBANISTICA	Página 24 de 28

SUBSECRETARIA DE CONTROL URBANO

Que, la anterior es la información del proyecto previamente licenciado bajo la Resolución de Modificación N° 54874-0-22-0101 expedida el 23 de marzo de 2022 y sobre el cual se está solicitando la PRORROGA:

TERCERO: Durante la vigencia de la presente resolución, la **UNION TEMPORAL ESTACION LA PARADA OCO-CC**, identificada con Nit N° 901.514.217-6 y quien actúa en calidad de representante legal **FELIX ANDRES TRUJILLO AMAYA** identificado con cedula de ciudadanía N° 1.090.407.083 desarrollará la obra conforme a las normas urbanísticas, planos arquitectónicos, estructurales y especificaciones vigentes.


CUARTO: Durante la vigencia de la presente resolución, la **UNION TEMPORAL ESTACION LA PARADA OCO-CC**, identificada con Nit N° 901.514.217-6 y quien actúa en calidad de representante legal **FELIX ANDRES TRUJILLO AMAYA** identificado con cedula de ciudadanía N° 1.090.407.083 está Obligada a instalar un aviso durante el término De ejecución de las obras, cuya dimensión mínima será de un metro (1,00 Mt) Por 70 centímetros (70 cm), Localizada en un lugar visible desde la vía pública Más importante sobre la cual tenga frente o límite el desarrollo o construcción que haya sido objeto de la licencia. En caso de obras que se desarrollan en edificios o conjuntos Sometidos al régimen de propiedad horizontal Se instalará un aviso en la cartelera principal del edificio o conjunto, en lugar de amplia circulación que determine La administración. Art. 2.2.6.1.4.9 Decreto 1077 de 2015.

QUINTO: Mediante la presente licencia, el interesado o titular de la misma, se compromete realizar los controles mínimos de calidad que establece la Ley 1796 de 2016 y las Supervisiones consignadas en el artículo 4:

Artículo 4°. El artículo 18 de la Ley 400 de 1997, quedará así:

Artículo 18. Obligatoriedad. Las edificaciones cuyo predio o predios permitan superar más de dos mil (2.000) metros cuadrados de área construida, independientemente de su uso, deberá someterse a una supervisión técnica independiente del constructor, de acuerdo con lo establecido en este título y en los decretos reglamentarios correspondientes.

Las edificaciones cuyo predio o predios no permitan superar más de dos mil (2.000) metros cuadrados de área construida, independientemente de su uso, deberá ejecutarse conforme lo aprobado en la licencia de construcción recayendo la responsabilidad sobre el constructor, diseñador estructural, y quienes hayan

	PLANEACIÓN ESTRATÉGICA DE LA CALIDAD	CÓDIGO: FGD02-05
	GESTIÓN DOCUMENTAL	VERSIÓN: 03
	RESOLUCIÓN PRORROGA DE LICENCIA URBANISTICA	Página 25 de 28

SUBSECRETARIA DE CONTROL URBANO

ostentado la titularidad del predio y de la licencia de construcción. En los casos en que en virtud de la existencia de un patrimonio autónomo sea el fiduciario quien ostente la titularidad del predio y/o de la licencia de construcción, se deberá prever en el correspondiente contrato fiduciario quien es el responsable de esta obligación.

En todo caso el diseñador estructural o ingeniero geotecnista podrá exigir supervisión técnica a las edificaciones cuya complejidad, procedimientos constructivos especiales o materiales empleados la hagan necesaria, consignando este requisito mediante memorial que se anexará al proyecto estructural y/o al estudio geotécnico correspondiente.


Cuando la edificación que se pretende desarrollar tenga menos de dos mil (2.000) metros cuadrados de área construida, pero cuente con la posibilidad de tramitar ampliaciones que permitan alcanzar los dos mil (2.000) metros cuadrados exigidos, en la evaluación inicial del diseño estructural se analizará si el mismo soporta la futura ampliación en cuyo caso la edificación pese a tener menos de dos mil (2.000) metros cuadrados, deberá contar con la supervisión técnica.

Cuando en uno o más predios se aprueben distintas edificaciones que en conjunto superen los dos mil (2.000) metros cuadrados de área construida, cada una de ellas independientemente de su área construida deberá contar con la supervisión técnica exigida en este artículo.

Parágrafo 1°. *Corresponde al Gobierno nacional definir las funciones, alcance, procedimientos, documentos y responsabilidades relacionados con la supervisión técnica de que trata la presente ley.*

Parágrafo 2°. *Se excluyen las estructuras que se diseñen y construyan siguiendo las recomendaciones presentadas en el Título E de viviendas de uno y dos pisos de la Norma Sismorresistente NSR-10.*

Parágrafo 3°. *La supervisión de que trata este artículo se exigirá sin perjuicio de la obligación que tiene el constructor de realizar todos los controles de calidad que esta ley y sus reglamentos exigen para garantizar que la edificación se ejecute de conformidad con los planos, diseños y especificaciones técnicas aprobados en la respectiva licencia. Para ello, el constructor, durante el desarrollo de la obra, deberá contar con la participación del diseñador estructural del proyecto y del ingeniero geotecnista responsables de los planos y estudios aprobados, quienes deberán atender las consultas y aclaraciones que solicite el constructor y/o el supervisor técnico. Tales consultas y aclaraciones deberán quedar registradas y documentadas en el proceso de supervisión de la obra.*

	PLANEACIÓN ESTRATÉGICA DE LA CALIDAD	CÓDIGO: FGD02-05
	GESTIÓN DOCUMENTAL	VERSIÓN: 03
	RESOLUCIÓN PRORROGA DE LICENCIA URBANISTICA	Página 26 de 28

SUBSECRETARIA DE CONTROL URBANO

Parágrafo 4º. La supervisión de que trata el presente artículo también la podrán realizar personas jurídicas que cuenten con personal calificado, acreditado y registrado que cumpla con los requisitos definidos en la presente ley para realizar la supervisión técnica.

Quando se presenten diferencias entre el constructor y el supervisor técnico del proyecto, las mismas se resolverán de conformidad con el reglamento que para tal efecto adopte el Gobierno nacional.


SEXTO: Una vez finalizada la obra el titular responsable o constructor solicitará la **Autorización de Ocupación de Inmuebles** al concluir las obras de edificación en los términos que establece el Decreto 1203 de 2017 Artículo 13. Modifíquese el artículo 2.2.6.1.4.1 al Decreto Único Reglamentario 1077 de 2015 del sector Vivienda, Ciudad y Territorio, adicionado por el artículo 32 el Decreto Nacional 1783 de 2021.

En el evento de verificarse incumplimiento de lo autorizado en la licencia de construcción o en el acto de reconocimiento de la edificación, la autoridad competente se abstendrá de expedir el certificado correspondiente e iniciará el trámite para la imposición de las sanciones a que haya lugar.

SEPIMO: Corresponde a LA SUBSECRETARIA DE CONTROL URBANO DEL MUNICIPIO DE VILLA DEL ROSARIO, durante la ejecución de la obra, Vigilar el cumplimiento de las normas urbanísticas y arquitectónicas, así como las normas contenidas en el código de construcción sismo resistente.

OCTAVO: En caso de incumplimiento a lo establecido en esta decisión, la persona jurídica de la **UNION TEMPORAL ESTACION LA PARADA OCO-CC**, identificada con Nit N° 901.514.217-6 y quien actúa en calidad de representante legal **FELIX ANDRES TRUJILLO AMAYA** identificado con cedula de ciudadanía N° 1.090.407.083, se hará acreedora de las sanciones contempladas en la Ley 1801 de 2016.

NOVENO: Notificar personalmente a la **UNION TEMPORAL ESTACION LA PARADA OCO-CC**, identificada con Nit N° 901.514.217-6 y quien actúa en calidad de representante legal **FELIX ANDRES TRUJILLO AMAYA** identificado con cedula de ciudadanía N° 1.090.407.083, o su apoderado, o a la persona debidamente autorizada por el interesado para notificarse y a las personas que se hubieren hecho parte dentro del trámite, conforme a la Ley 1437 de 2011 Art. 66, 67, 68 y 69, informándole que contra el presente

	PLANEACIÓN ESTRATÉGICA DE LA CALIDAD	CÓDIGO: FGD02-05
	GESTIÓN DOCUMENTAL	VERSIÓN: 03
	RESOLUCIÓN PRORROGA DE LICENCIA URBANISTICA	Página 27 de 28

SUBSECRETARIA DE CONTROL URBANO

acto administrativo proceden el recurso de reposición y el subsidio de apelación dentro de los diez (10) días hábiles siguientes a la notificación, conforme a los términos establecidos en el Código Procedimiento Administrativo y Contencioso Administrativo (CPACA).

DECIMO: Contra el presente acto administrativo, procede el recurso de reposición y como subsidiario el de apelación, dentro del mismo término y que es su deber publicar el texto de la parte resolutive de conformidad con el Artículo 65 de la Ley 9 de 1989



UNDECIMO: La presente resolución rige a partir de su ejecutoria y una vez en firme deberá expedirse el formato definitivo de la licencia **Nº 54874-0-25- 0001**

NOTIFIQUESE Y CUMPLASE




Dr. PABLO CÁRDENAS GARCÍA

Subsecretario de Control Urbano

		Cargo	Firma
Proyecto:	Leidy Alejandra Garces Rodríguez	Apoyo Administrativo	
Revisó y Aprobó:	Dr. Pablo Cárdenas García	Subsecretario de Control Urbano	

Los arriba firmantes declaramos que hemos revisado el presente documento y lo encontramos ajustado a las normas y disposiciones legales y/o técnicas vigentes y, por lo tanto, bajo nuestra responsabilidad lo presentamos para la firma.

	PLANEACIÓN ESTRATÉGICA DE LA CALIDAD	CÓDIGO: FGD02-05
	GESTIÓN DOCUMENTAL	VERSIÓN: 03
	RESOLUCIÓN PRORROGA DE LICENCIA URBANISTICA	Página 28 de 28

SUBSECRETARIA DE CONTROL URBANO

CONTROL URBANO ALCALDIA DE VILLA DEL ROSARIO

DILIGENCIA DE NOTIFICACION PERSONAL

En Villa del Rosario siendo, 10 de marzo de 2025 se presentó el señor **FELIX ANDRES TRUJILLO AMAYA** identificado con cedula de ciudadanía N° 1.090.407.083, Representante Legal de **UNION TEMPORAL ESTACION LA PARADA OCO-CC**, identificada con Nit N° 901.514.217-6 con el fin de recibir notificación personal de la **Resolución N° 54874-0-25-0001 de fecha 03 de marzo de 2025**, por medio de la cual se concede PRORROGA de la licencia de urbanismo y construcción modalidad obra nueva N° 54874-0-22-0101 expedida el 23 de marzo de 2022.

Se hace entrega de copia íntegra de la resolución y se indica que contra él proceden los recursos de reposición y en subsidio el de apelación, que puedan presentarse ante el mismo funcionario que dictó el acto administrativo, dentro de los diez (10) días hábiles siguientes a la presente notificación.

La persona manifiesta que renuncia a los términos de ejecutoria para presentar los recursos de la vía administrativa que proceden en contra del acto administrativo.

La presente resolución se encuentra debidamente ejecutoriada, a partir del 03 de marzo de 2025

El compareciente_____

Notifico Leidy Alejandra Garcés
LEIDY ALEJANDRA GARCÉS RODRIGUEZ
Apoyo Administrativo